

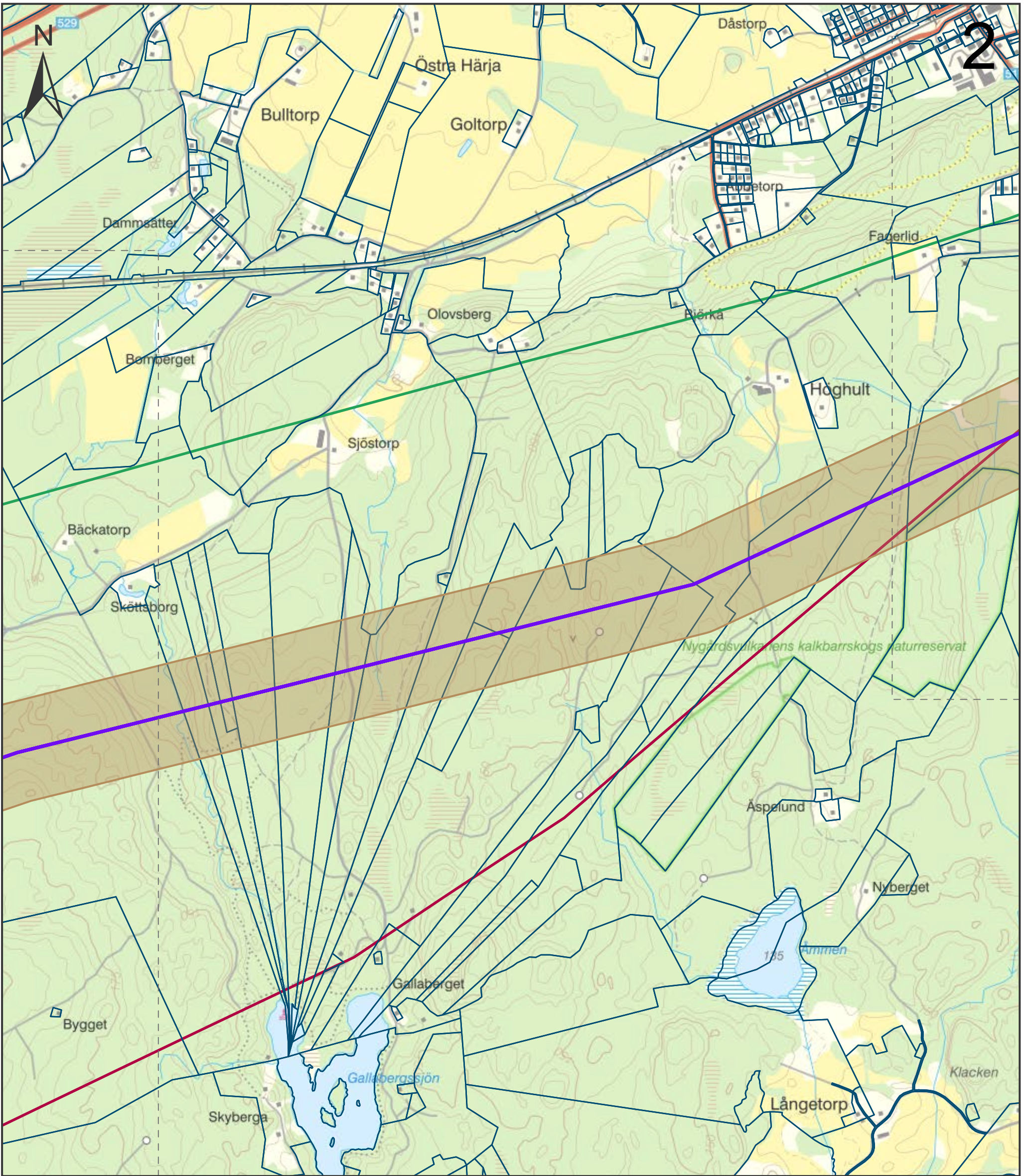
© Svenska kraftnät



- Sträckningsförslag
- Befintlig 220 kV
- Befintlig 400 kV
- Befintlig station
- Fastighetsgräns
- Indexruta
- Utredningskorridor
- Hallsberg-Stenkälla



SVENSKA KRAFTNÄT		Hallsberg-Timmersdala Samråd	
		Bilaga Projektnummer Ärendenummer Datakällor	Skala Pappersstorlek Kartserie:blad
		Niklas Sahlén Sahléns Kart- och GIS-konsult AB 2024-05-09	



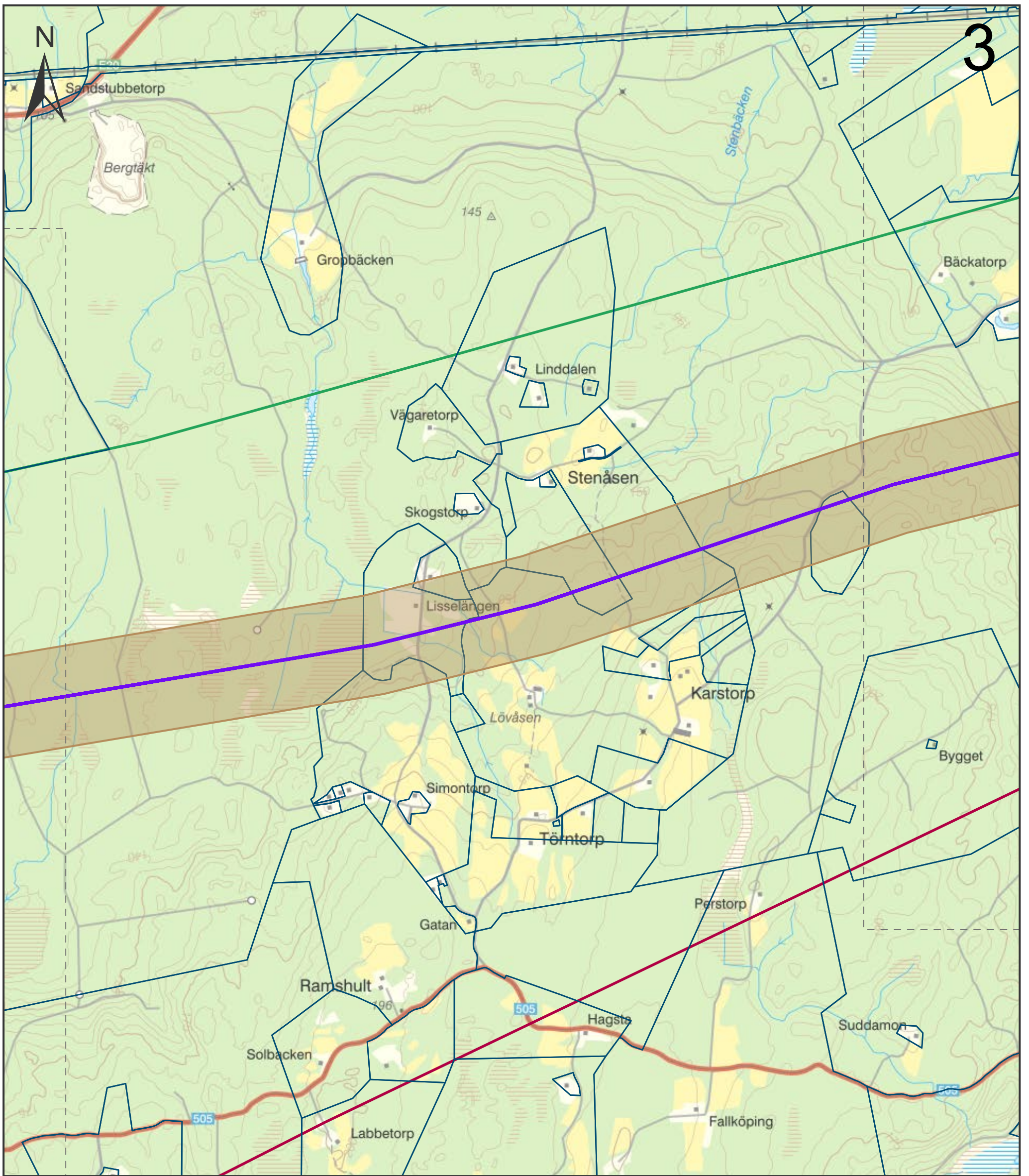
© Svenska kraftnät



- Sträckningsförslag
- Befintlig 220 kV
- Befintlig 400 kV
- Fastighetsgräns
- Indexruta
- Utredningskorridor
- Hallsberg-Stenkälla



SVENSKA KRAFTNÄT		Hallsberg-Timmersdala Samråd		
Bilaga	Skala	1:15 000	Upprättad av	Niklas Sahlén
Projektnummer	Pappersstorlek	A4	Företag/Organisation	Sahléns Kart- och GIS-konsult AB
Ärendenummer	Kartserie:blad	2 (25)	Datum	2024-05-09
Datakällor	Övrig information			
© Lantmäteriet				



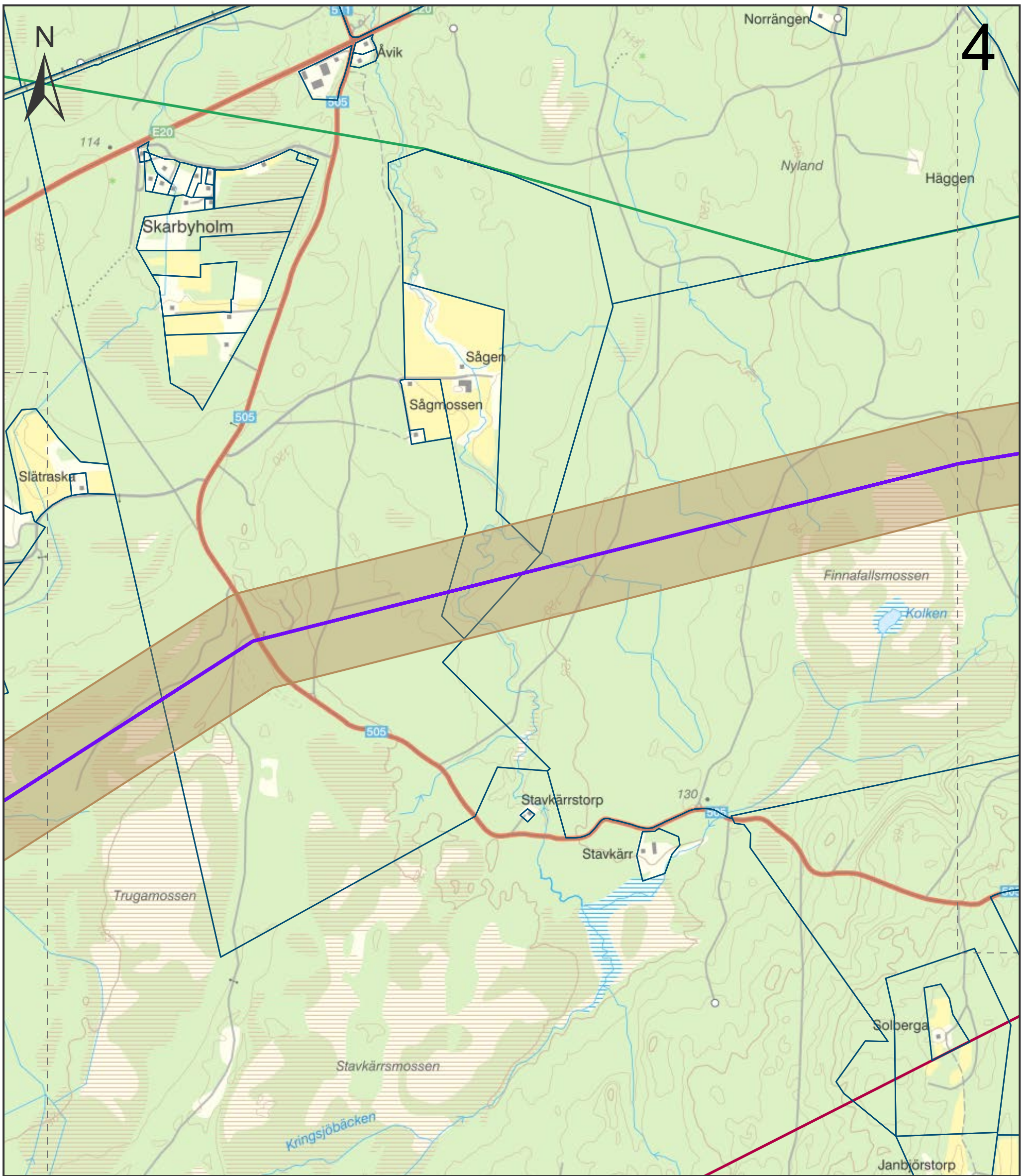
© Svenska kraftnät



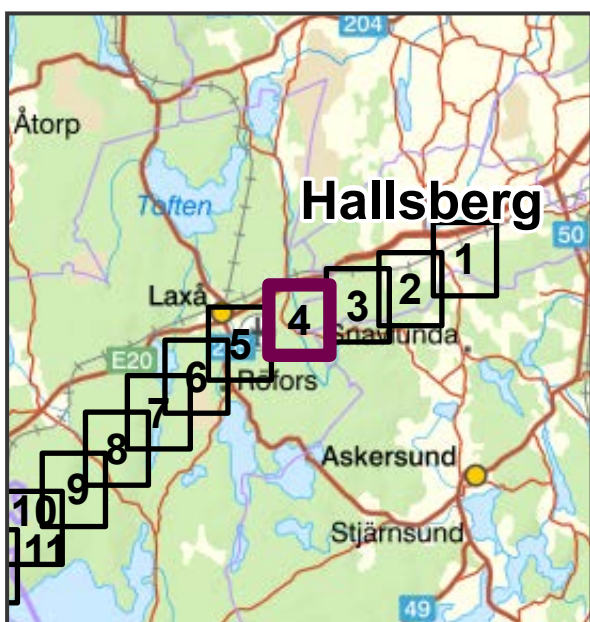
- Sträckningsförslag
- Befintlig 220 kV
- Befintlig 400 kV
- Fastighetsgräns
- Indexruta
- Utredningskorridor**
- Hallsberg-Stenkälla



SVENSKA KRAFTNÄT		Hallsberg-Timmersdala Samråd		
Bilaga	Skala	1:15 000	Upprättad av	Niklas Sahlén
Projektnummer	Pappersstorlek	A4	Företag/Organisation	Sahléns Kart- och GIS-konsult AB
Ärendenummer	Kartserie:blad	3 (25)	Datum	2024-05-09
Datakällor	Övrig information			
© Lantmäteriet				



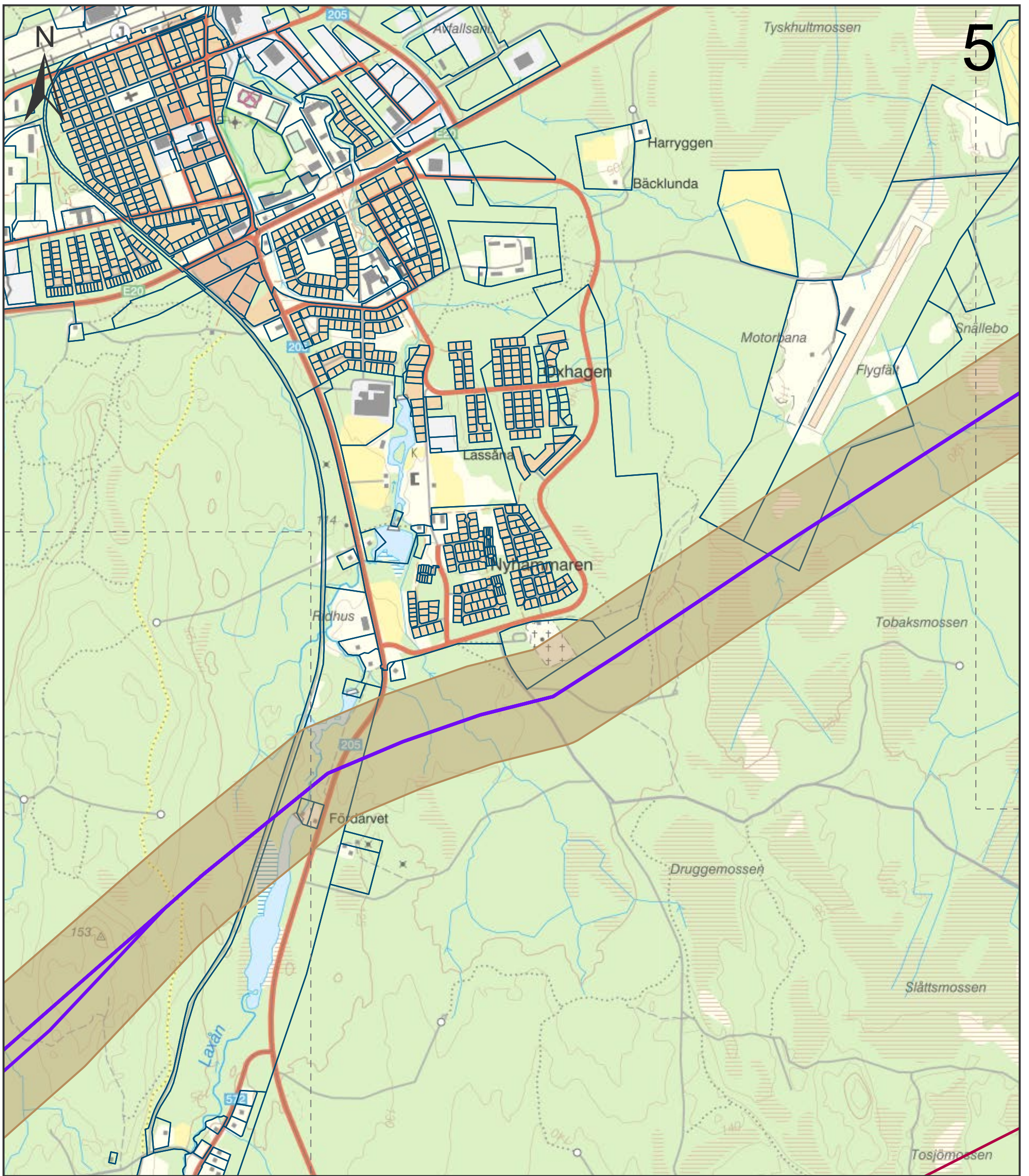
© Svenska kraftnät



- Sträckningsförslag
- Befintlig 220 kV
- Befintlig 400 kV
- Fastighetsgräns
- Indexruta
- Utredningskorridor**
- Hallsberg-Stenkälla



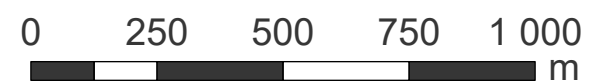
SVENSKA KRAFTNÄT		Hallsberg-Timmersdala Samråd	
		Bilaga	Skala 1:15 000
Projektnummer 300645	Pappersstorlek A4	Företag/Organisation Sahléns Kart- och GIS-konsult AB	
Ärendenummer -	Kartserie:blad 4 (25)	Datum 2024-05-09	
Datakällor © Lantmäteriet		Övrig information	



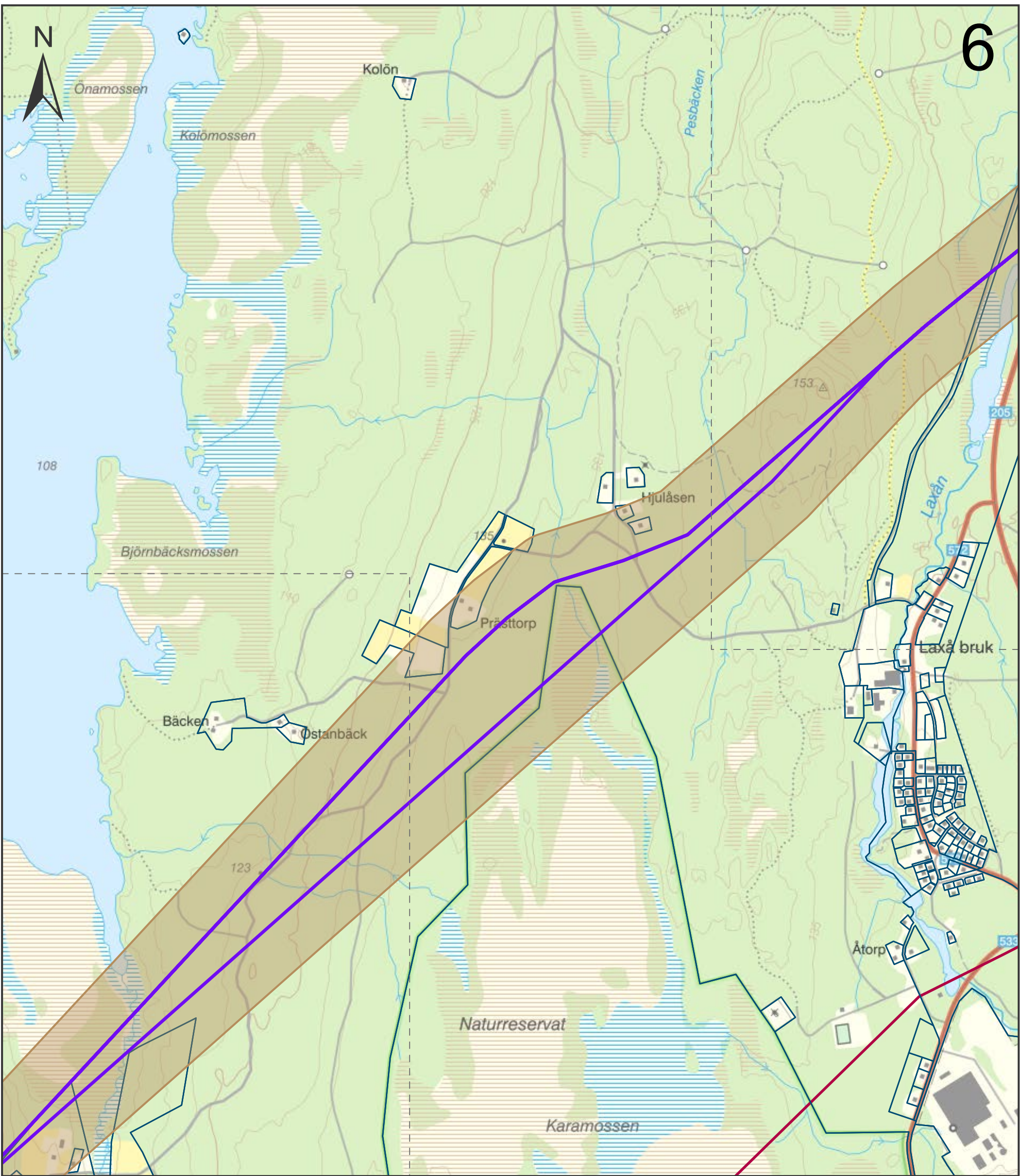
© Svenska kraftnät



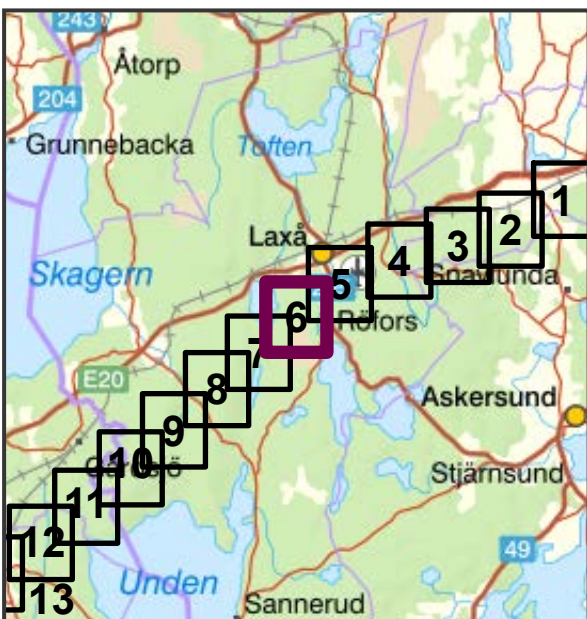
- Sträckningsförslag
 - Befintlig 400 kV
 - Fastighetsgräns
 - Indexruta
 - Hallsberg-Stenkälla
- Utredningskorridor**



SVENSKA KRAFTNÄT		Hallsberg-Timmersdala Samråd			
		Bilaga	Skala	1:15 000	Upprättad av
Projektnummer	300645	Pappersstorlek	A4	Företag/Organisation	Sahléns Kart- och GIS-konsult AB
Ärendenummer	-	Kartserie:blad	5 (25)	Datum	2024-05-09
Datakällor	© Lantmäteriet		Övrig information		



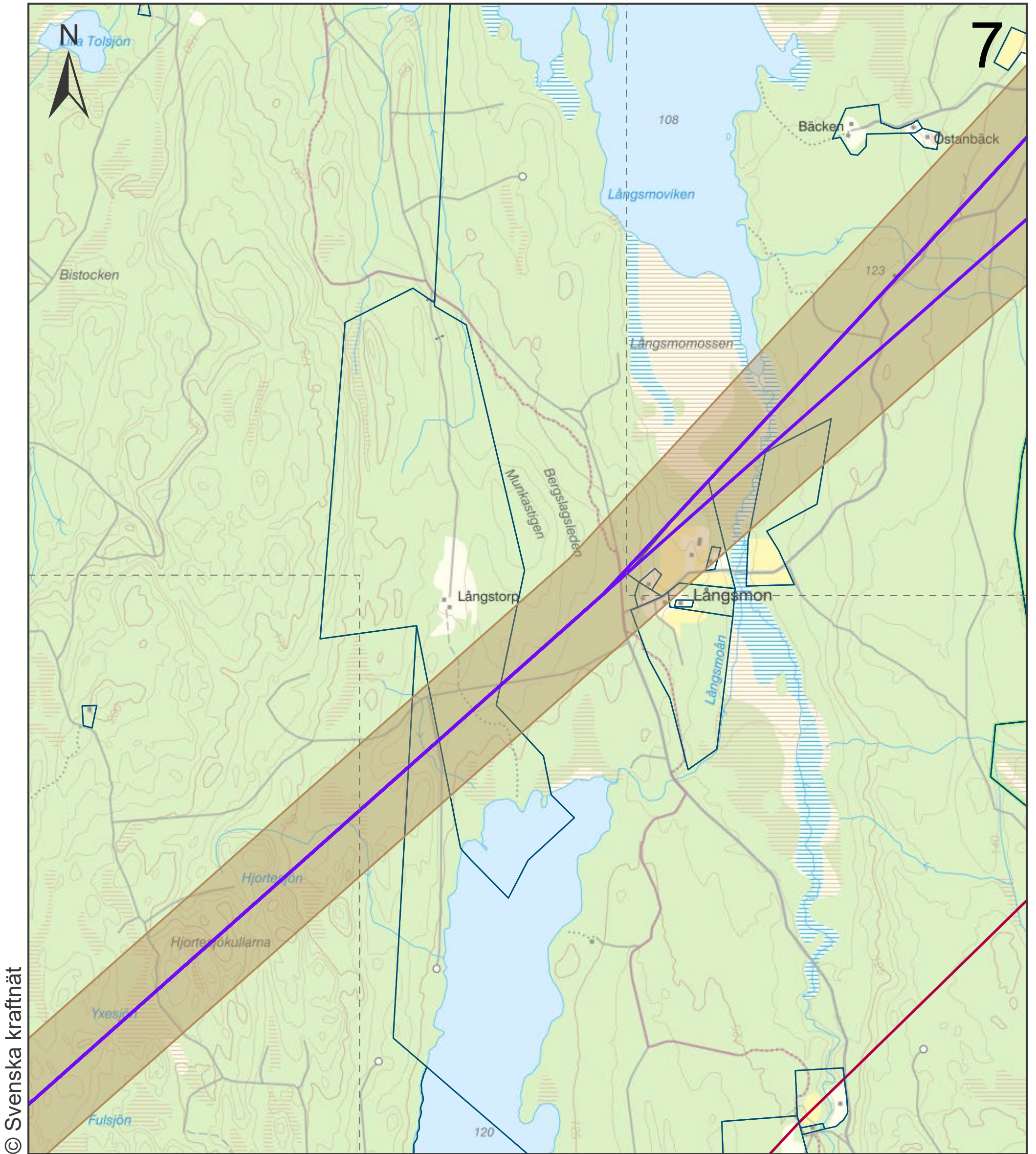
© Svenska kraftnät



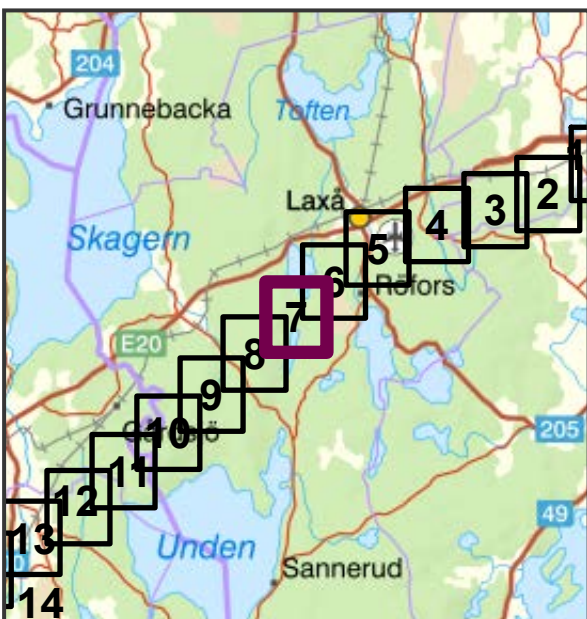
- Sträckningsförslag
 - Befintlig 400 kV
 - Fastighetsgräns
 - Indexruta
 - Hallsberg-Stenkälla
- Utredningskorridor**



SVENSKA KRAFTNÄT		Hallsberg-Timmersdala	
		Samråd	
Bilaga	Skala	1:15 000	Upprättad av
Projektnummer	Pappersstorlek	A4	Företag/Organisation
Ärendenummer	Kartserie:blad	6 (25)	Datum
Datakällor	Övrig information		
© Lantmäteriet			

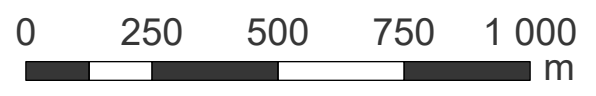


© Svenska kraftnät

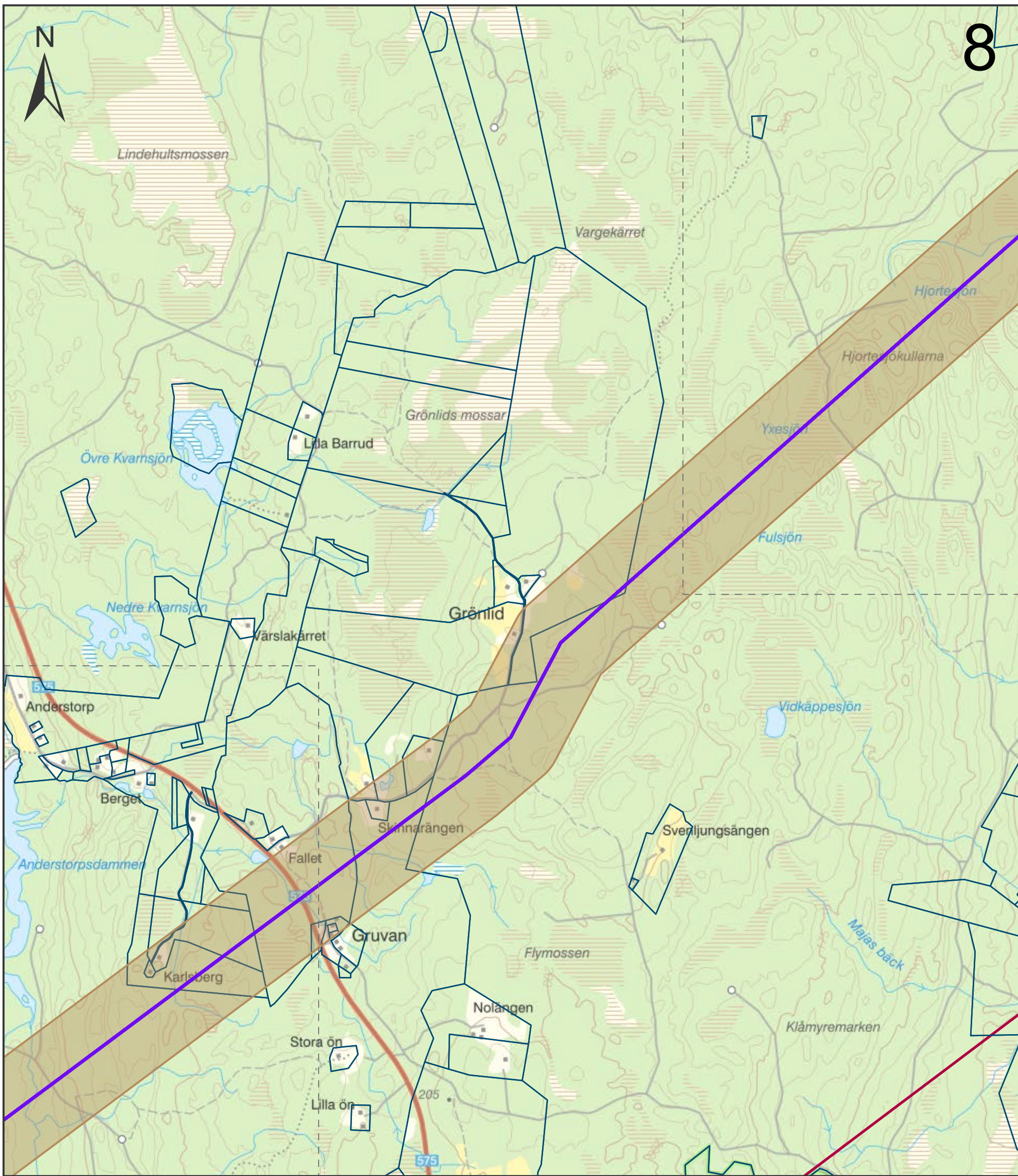


- Sträckningsförslag
- Befintlig 400 kV
- Fastighetsgräns
- Indexruta
- Hallsberg-Stenkälla

Utredningskorridor



SVENSKA KRAFTNÄT		Hallsberg-Timmersdala	
		Samråd	
Bilaga	Skala	1:15 000	Upprättad av
Projektnummer	Pappersstorlek	A4	Företag/Organisation
Ärendenummer	Kartserie:blad	7 (25)	Datum
Datakällor	Övrig information		
© Lantmäteriet			

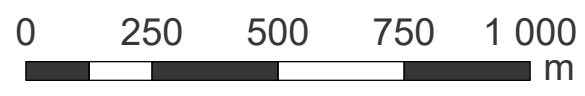


© Svenska kraftnät

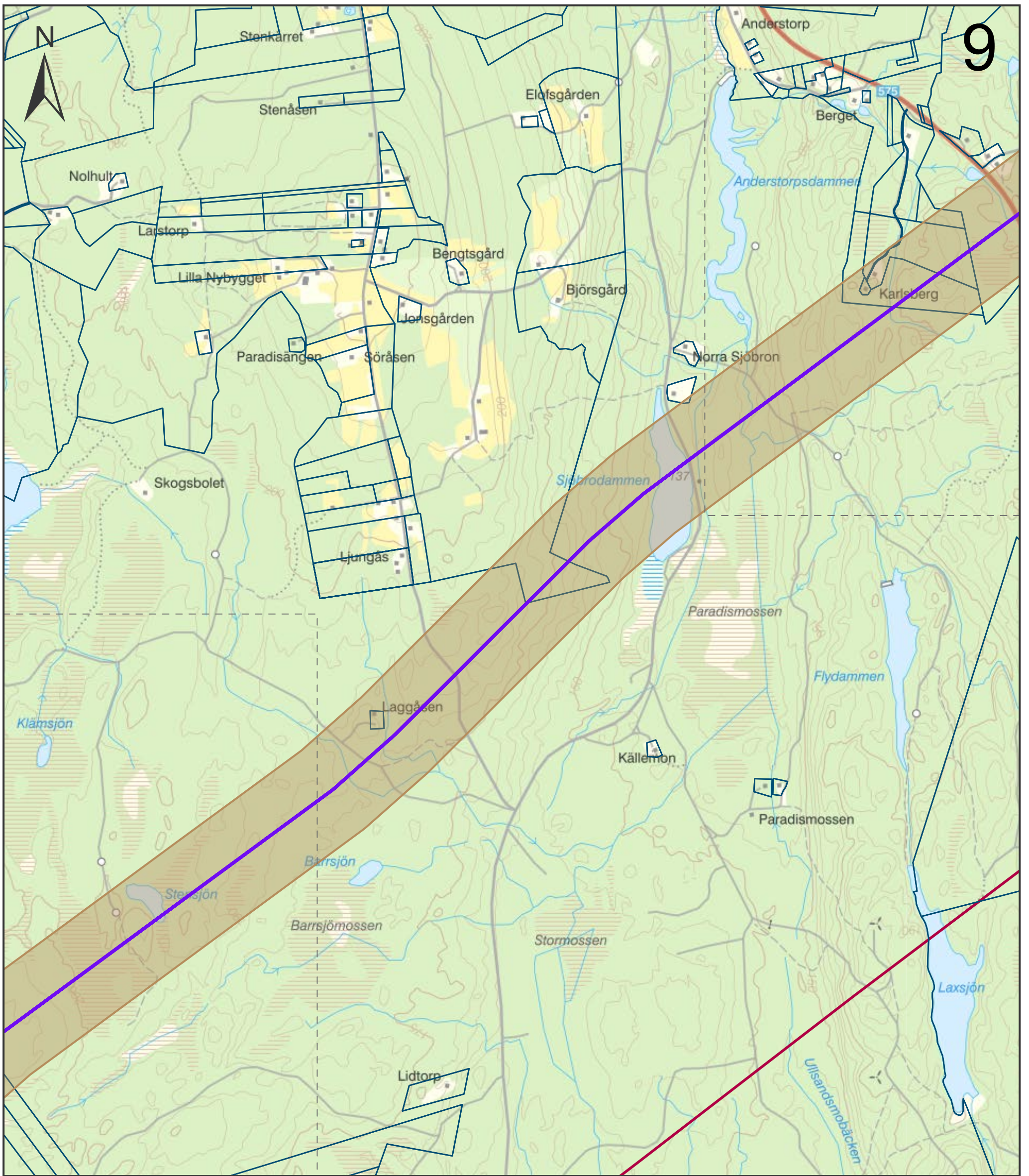


- Sträckningsförslag
- Befintlig 400 kV
- Fastighetsgräns
- Indexruta
- Hallsberg-Stenkälla

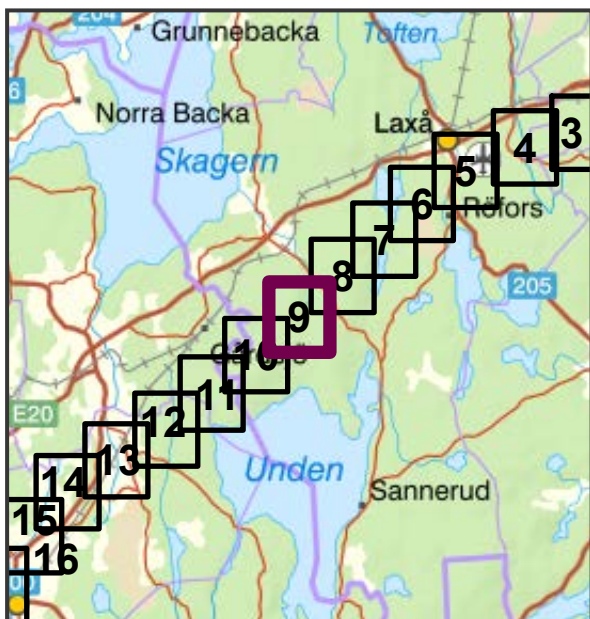
Utredningskorridor



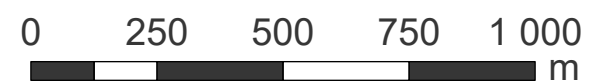
SVENSKA KRAFTNÄT		Hallsberg-Timmersdala	
		Samråd	
Bilaga	Skala	1:15 000	Upprättad av
Projektnummer	Pappersstorlek	A4	Niklas Sahlén
Ärendenummer	Kartserie:blad	8 (25)	Företag/Organisation
			Sahléns Kart- och GIS-konsult AB
Datakällor			Datum
© Lantmäteriet			2024-05-09
		Övrig information	



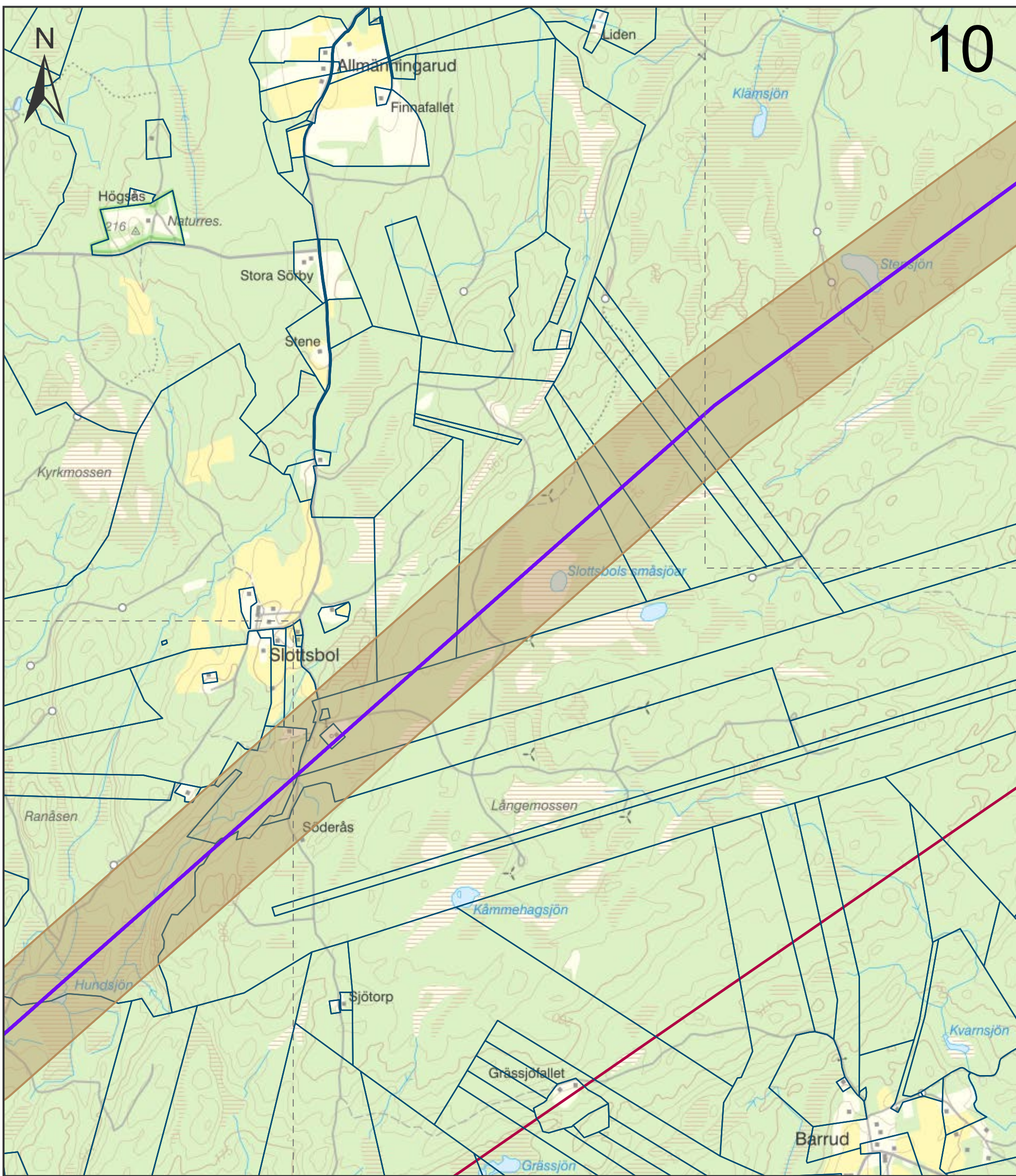
© Svenska kraftnät



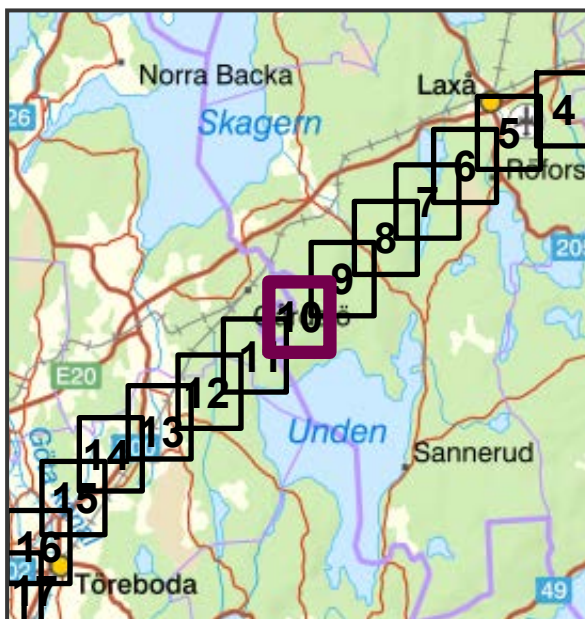
- Sträckningsförslag
- Befintlig 400 kV
- Fastighetsgräns
- Indexruta
- Utredningskorridor
- Hallsberg-Stenkälla



SVENSKA KRAFTNÄT		Hallsberg-Timmersdala		
		Samråd		
Bilaga	Skala	1:15 000	Upprättad av	Niklas Sahlén
Projektnummer	Pappersstorlek	A4	Företag/Organisation	Sahléns Kart- och GIS-konsult AB
Ärendenummer	Kartserie:blad	9 (25)	Datum	2024-05-09
Datakällor	Övrig information			
© Lantmäteriet				



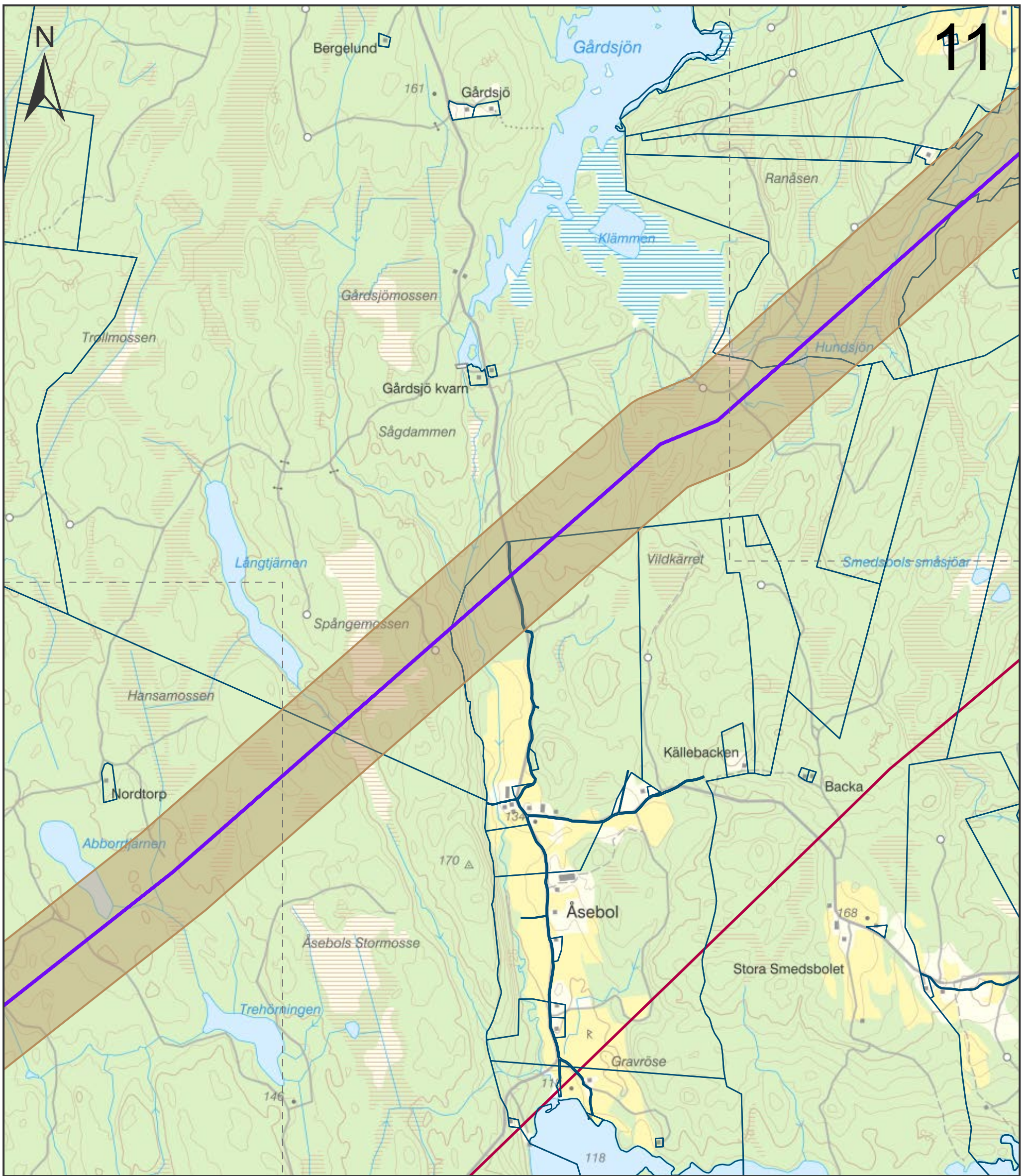
© Svenska kraftnät



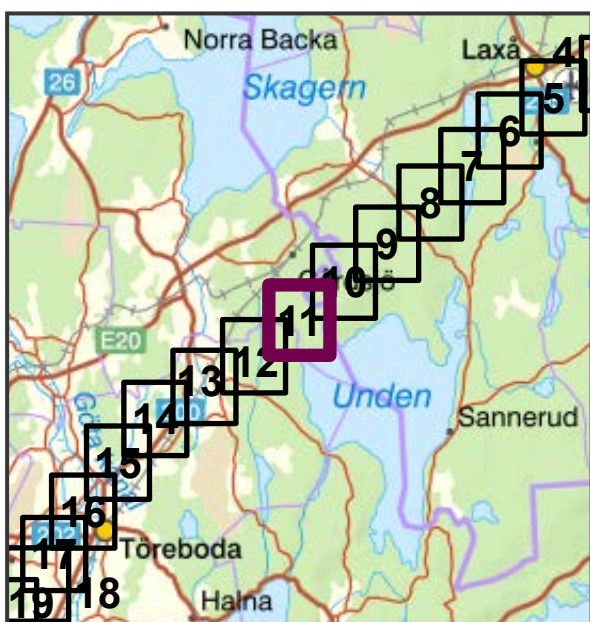
- Sträckningsförslag
- Befintlig 400 kV
- Fastighetsgräns
- Indexruta
- Utredningskorridor
- Hallsberg-Stenkälla



SVENSKA KRAFTNÄT		Hallsberg-Timmersdala		
		Samråd		
Bilaga	Skala	1:15 000	Upprättad av	Niklas Sahlén
Projektnummer	Pappersstorlek	A4	Företag/Organisation	Sahléns Kart- och GIS-konsult AB
Ärendenummer	Kartserie:blad	10 (25)	Datum	2024-05-09
Datakällor	© Lantmäteriet			Övrig information



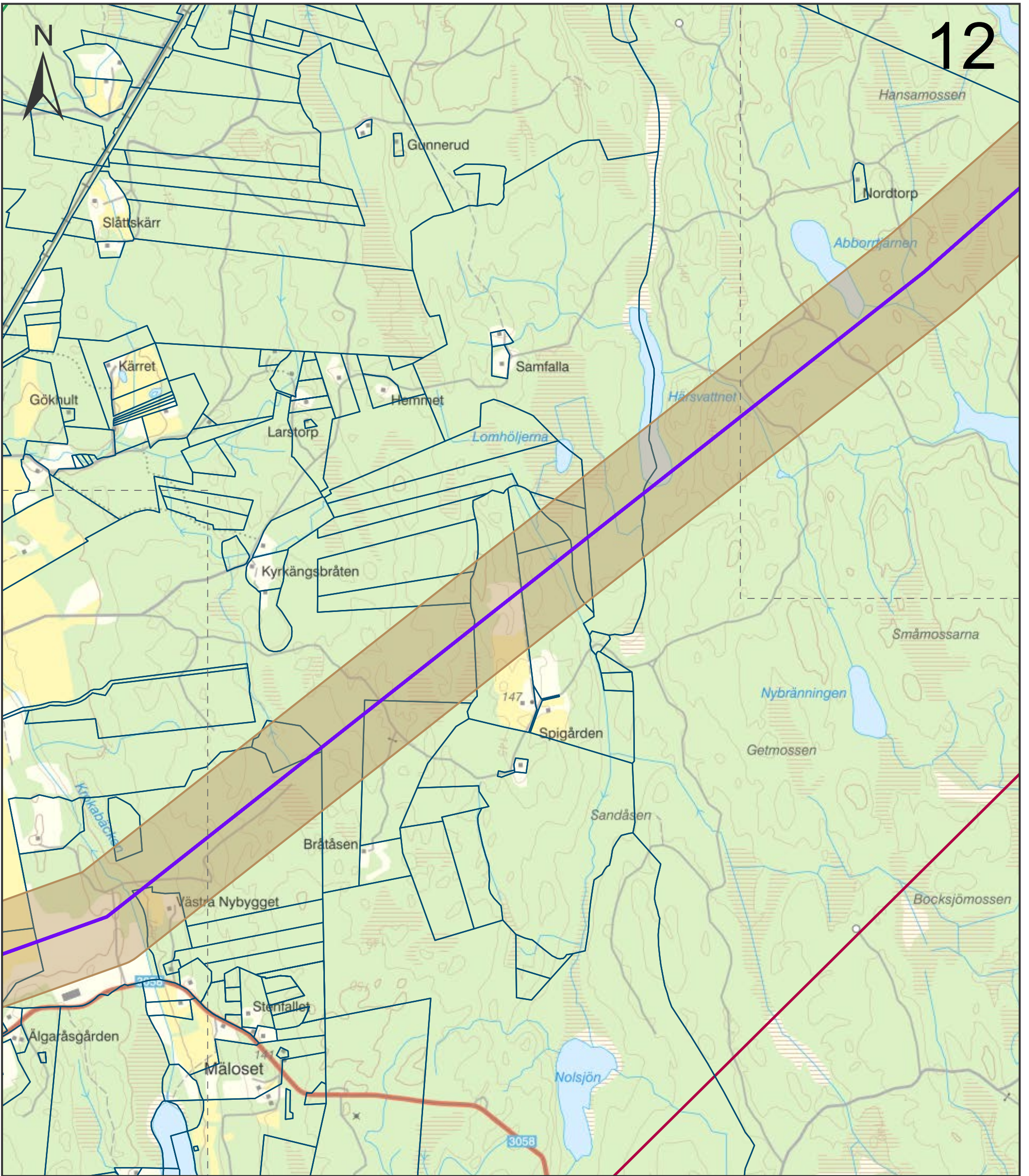
© Svenska kraftnät



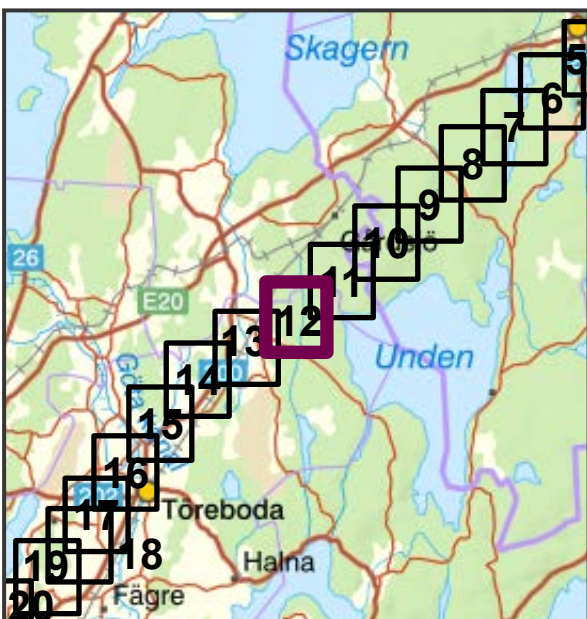
- Sträckningsförslag
- Befintlig 400 kV
- Fastighetsgräns
- Indexruta
- Utredningskorridor**
- Hallsberg-Stenkälla



SVENSKA KRAFTNÄT		Hallsberg-Timmersdala		
		Samråd		
Bilaga	Skala	1:15 000	Upprättad av	Niklas Sahlén
Projektnummer	Pappersstorlek	A4	Företag/Organisation	Sahléns Kart- och GIS-konsult AB
Ärendenummer	Kartserie:blad	11 (25)	Datum	2024-05-09
Datakällor	© Lantmäteriet			Övrig information



© Svenska kraftnät

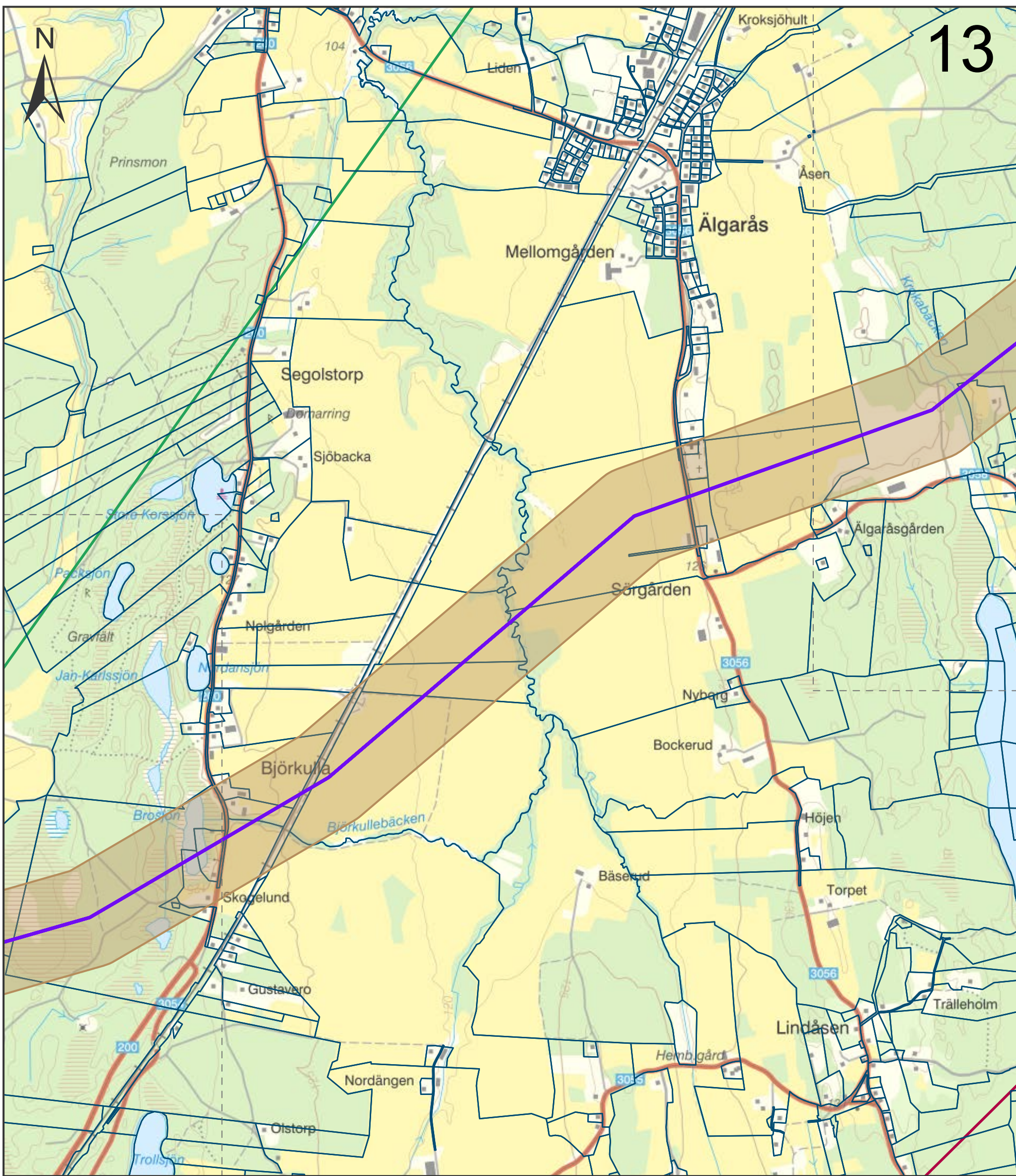


- Sträckningsförslag
- Befintlig 220 kV
- Befintlig 400 kV
- Fastighetsgräns
- Indexruta
- Utredningskorridor**
- Hallsberg-Stenkälla

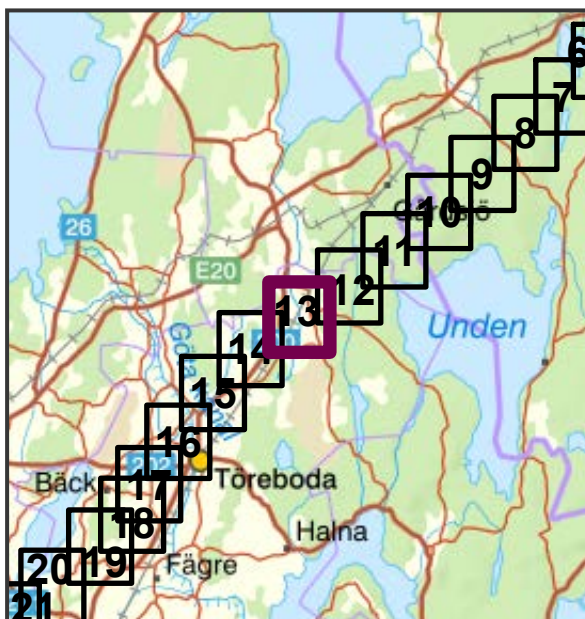


SVENSKA KRAFTNÄT		Hallsberg-Timmersdala	
		Samråd	
Bilaga	Skala	1:15 000	Upprättad av
Projektnummer	Pappersstorlek	A4	Företag/Organisation
Ärendenummer	Kartserie:blad	12 (25)	Datum
Datakällor	Övrig information		

Niklas Sahlén
 Sahléns Kart- och GIS-konsult AB
 2024-05-09



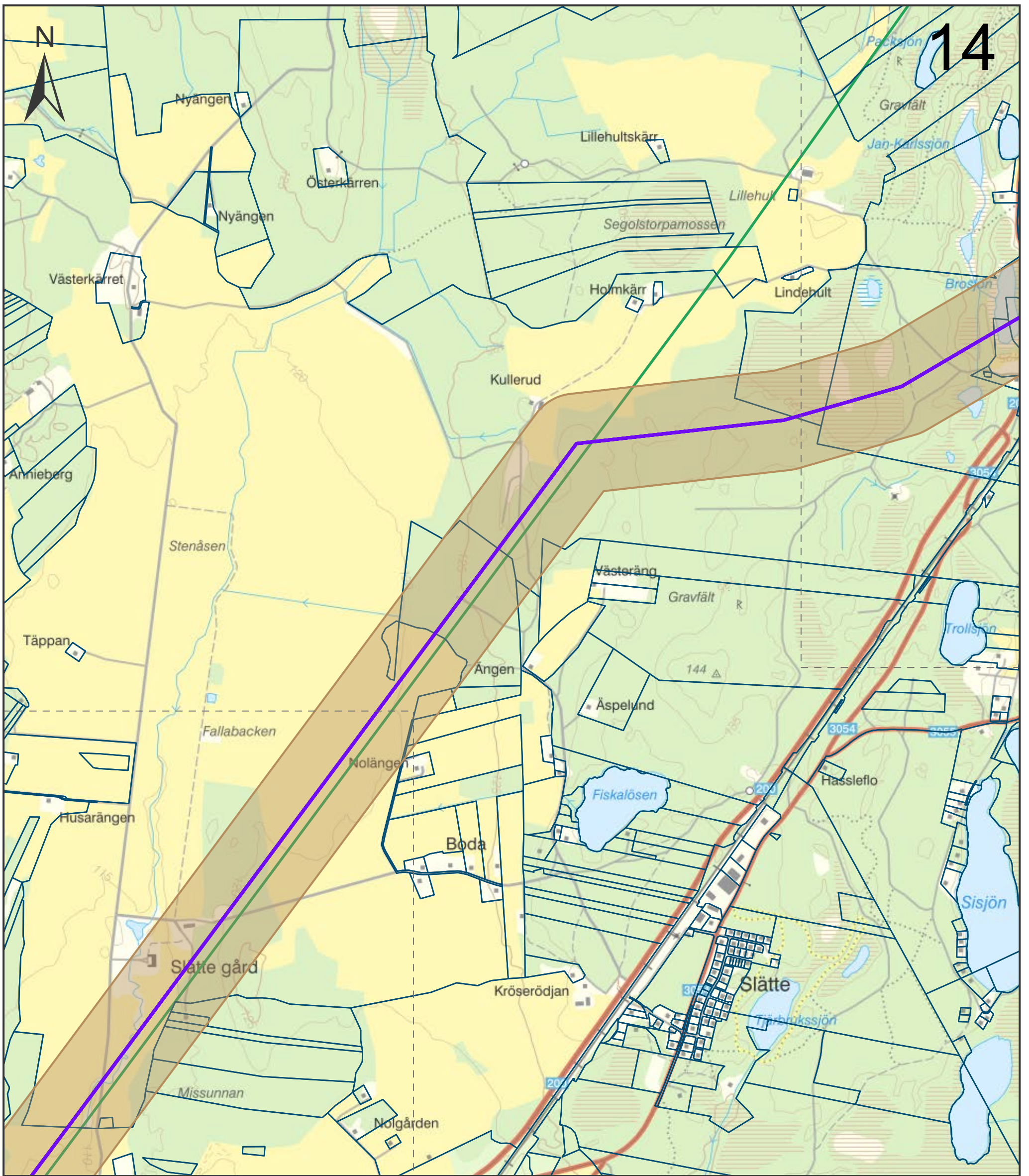
© Svenska kraftnät



- Sträckningsförslag
- Befintlig 220 kV
- Befintlig 400 kV
- Fastighetsgräns
- Indexruta
- Utredningskorridor**
- Hallsberg-Stenkälla



SVENSKA KRAFTNÄT		Hallsberg-Timmersdala	
		Samråd	
Bilaga	Skala	1:15 000	Upprättad av
Projektnummer	Pappersstorlek	A4	Niklas Sahlén
Ärendenummer	Kartserie:blad	13 (25)	Företag/Organisation
			Sahléns Kart- och GIS-konsult AB
Datakällor			Datum
© Lantmäteriet			2024-05-09
		Övrig information	



14

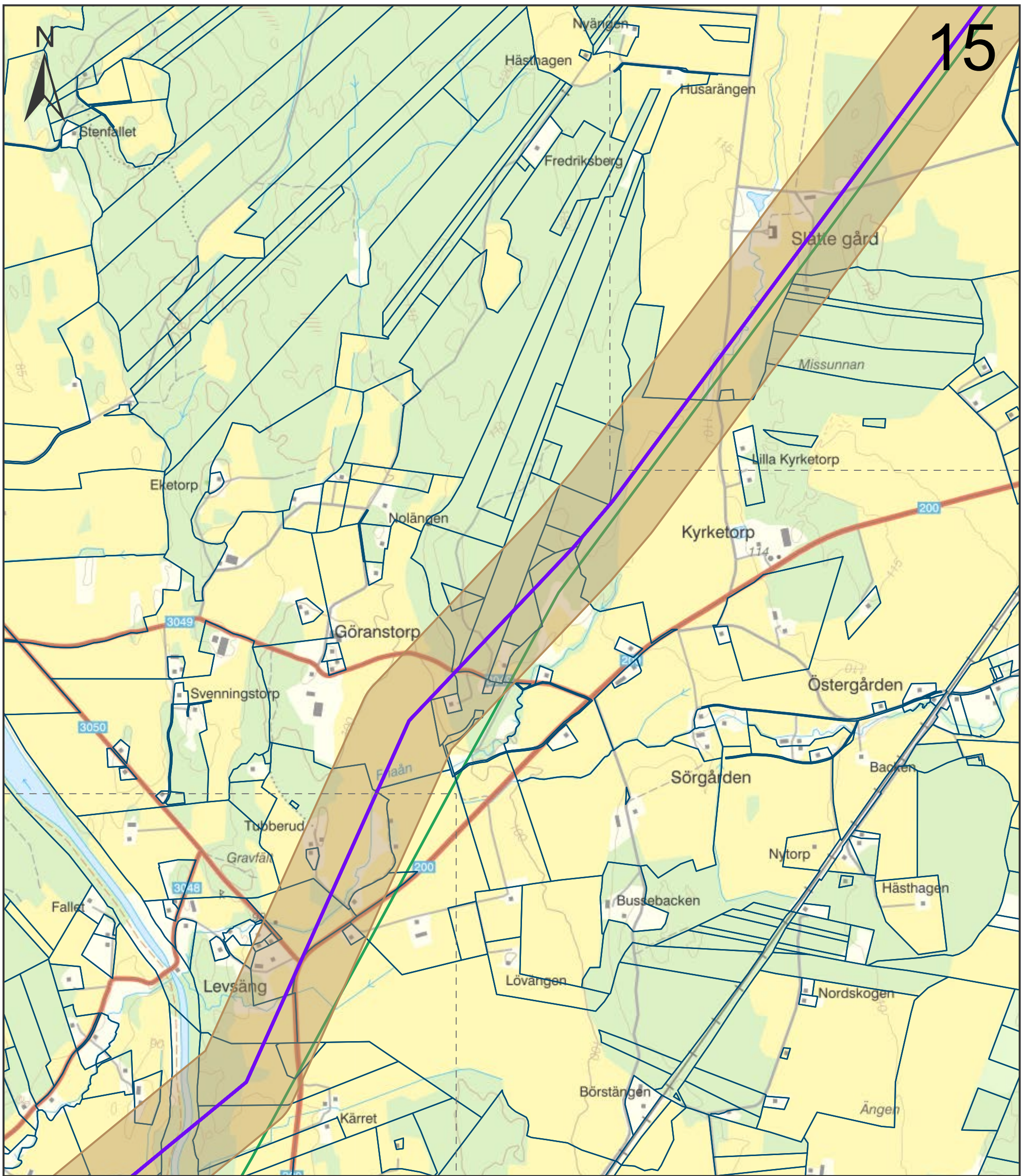
© Svenska kraftnät



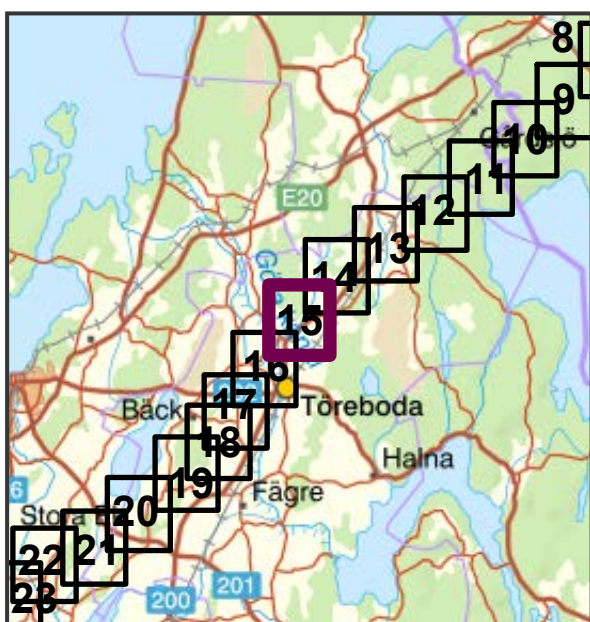
- Sträckningsförslag
- Befintlig 220 kV
- Fastighetsgräns
- Indexruta
- Utredningskorridor**
- Hallsberg-Stenkälla



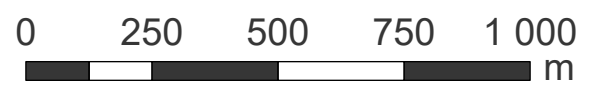
SVENSKA KRAFTNÄT		Hallsberg-Timmersdala	
		Samråd	
Bilaga	Skala	1:15 000	Upprättad av
Projektnummer	Pappersstorlek	A4	Niklas Sahlén
Ärendenummer	Kartserie:blad	14 (25)	Företag/Organisation
			Sahléns Kart- och GIS-konsult AB
Datakällor			Datum
© Lantmäteriet			2024-05-09
		Övrig information	



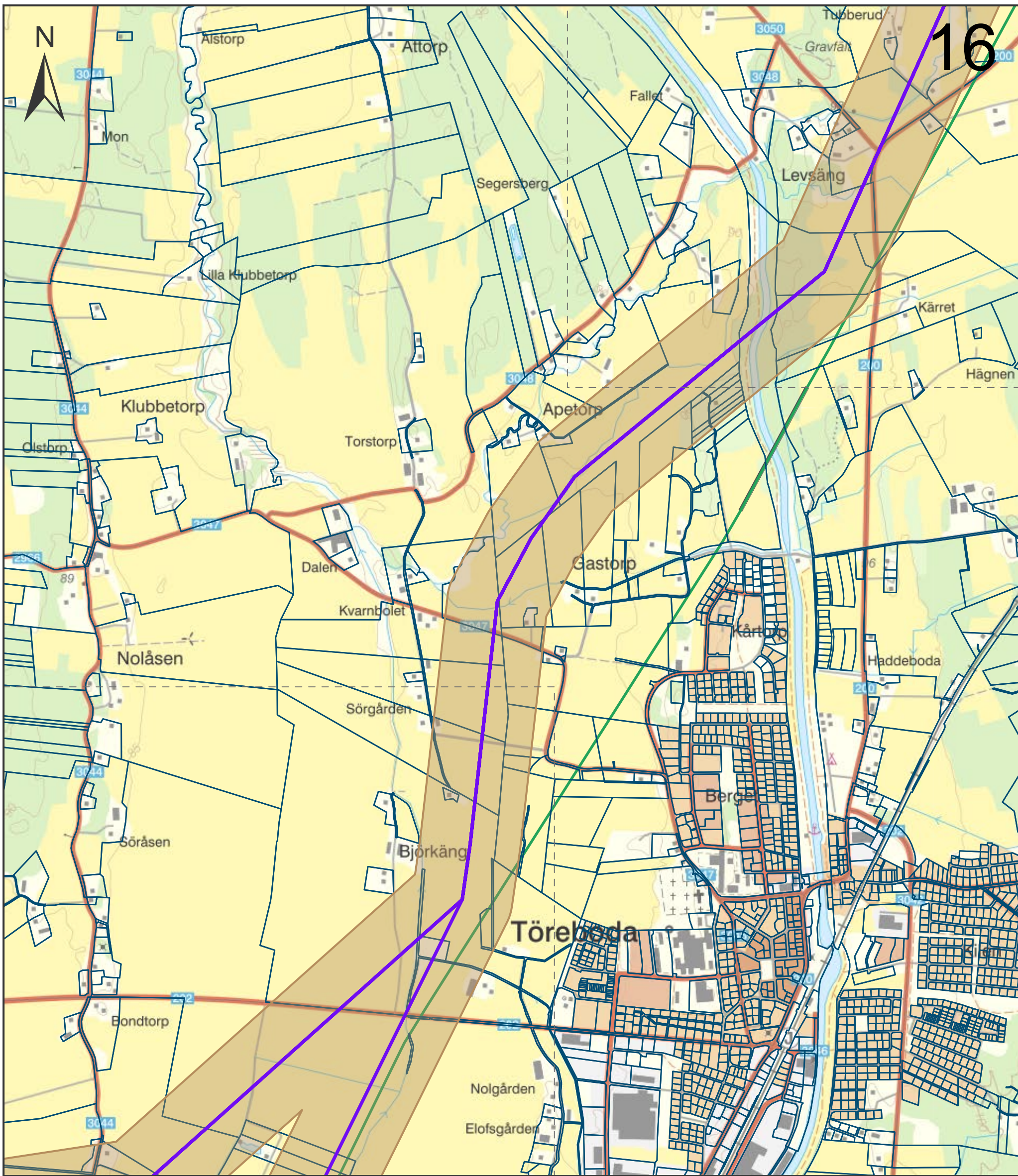
© Svenska kraftnät



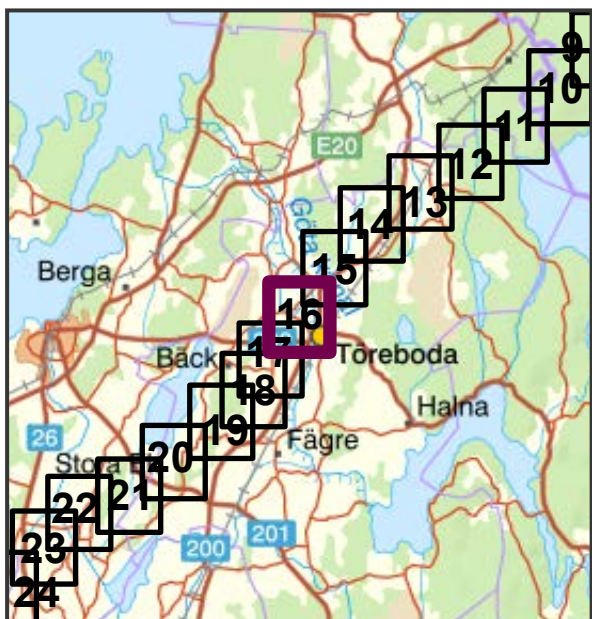
- Sträckningsförslag
- Befintlig 220 kV
- Fastighetsgräns
- Indexruta
- Utredningskorridor**
- Hallsberg-Stenkälla



SVENSKA KRAFTNÄT		Hallsberg-Timmersdala	
		Samråd	
Bilaga	Skala	1:15 000	Upprättad av
Projektnummer	Pappersstorlek	A4	Niklas Sahlén
Ärendenummer	Kartserie:blad	15 (25)	Företag/Organisation
			Sahléns Kart- och GIS-konsult AB
			Datum
			2024-05-09
Datakällor	Övrig information		
© Lantmäteriet			



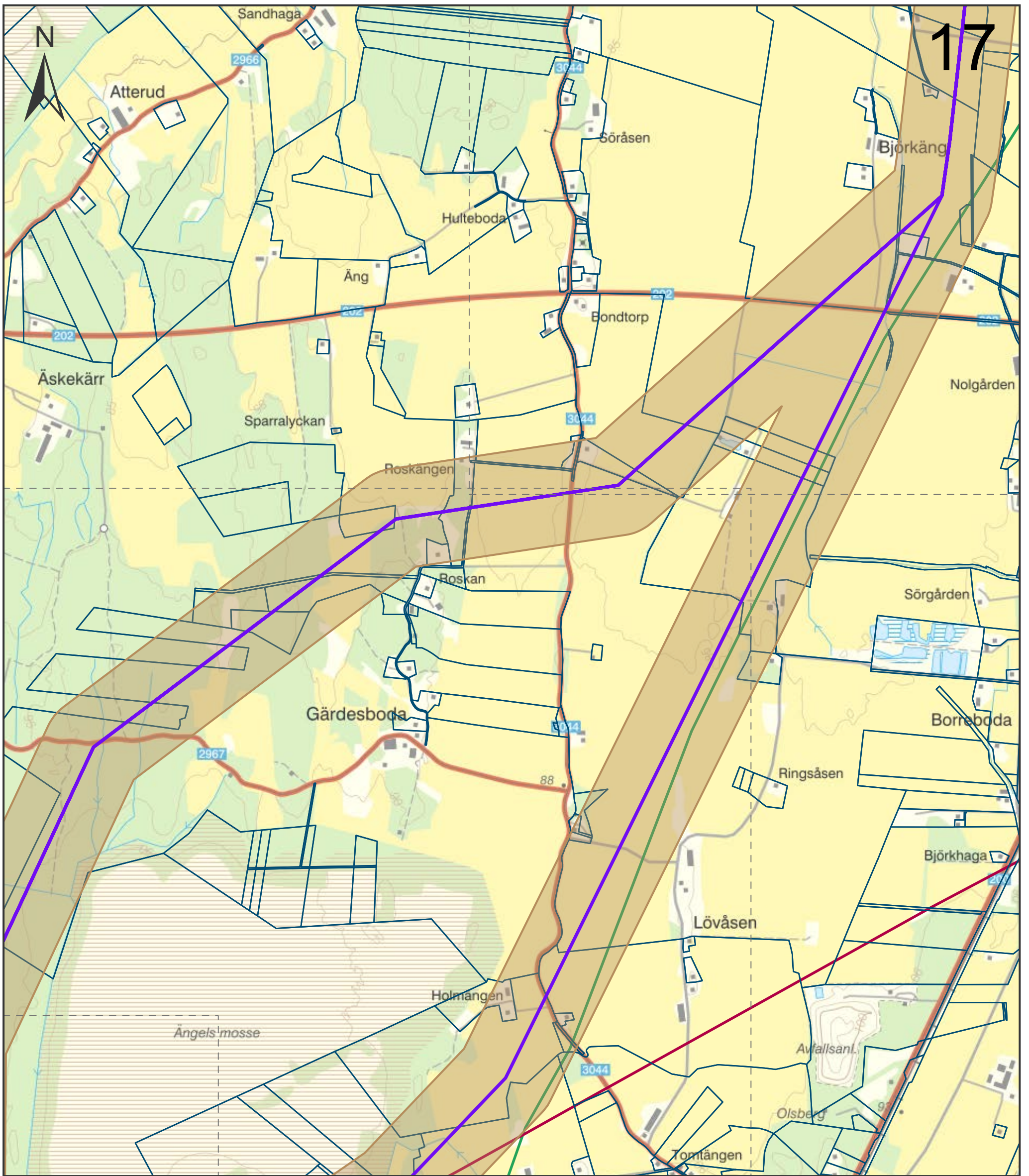
© Svenska kraftnät



- Sträckningsförslag
- Befintlig 220 kV
- Fastighetsgräns
- Indexruta
- Utredningskorridor**
- Hallsberg-Stenkälla

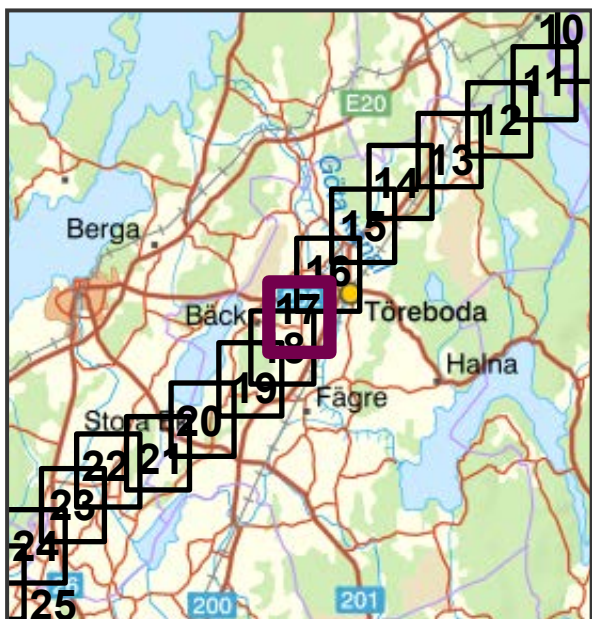


SVENSKA KRAFTNÄT		Hallsberg-Timmersdala		
		Samråd		
Bilaga	Skala	1:15 000	Upprättad av	Niklas Sahlén
Projektnummer	Pappersstorlek	A4	Företag/Organisation	Sahléns Kart- och GIS-konsult AB
Ärendenummer	Kartserie:blad	16 (25)	Datum	2024-05-09
Datakällor	Övrig information			
© Lantmäteriet				



17

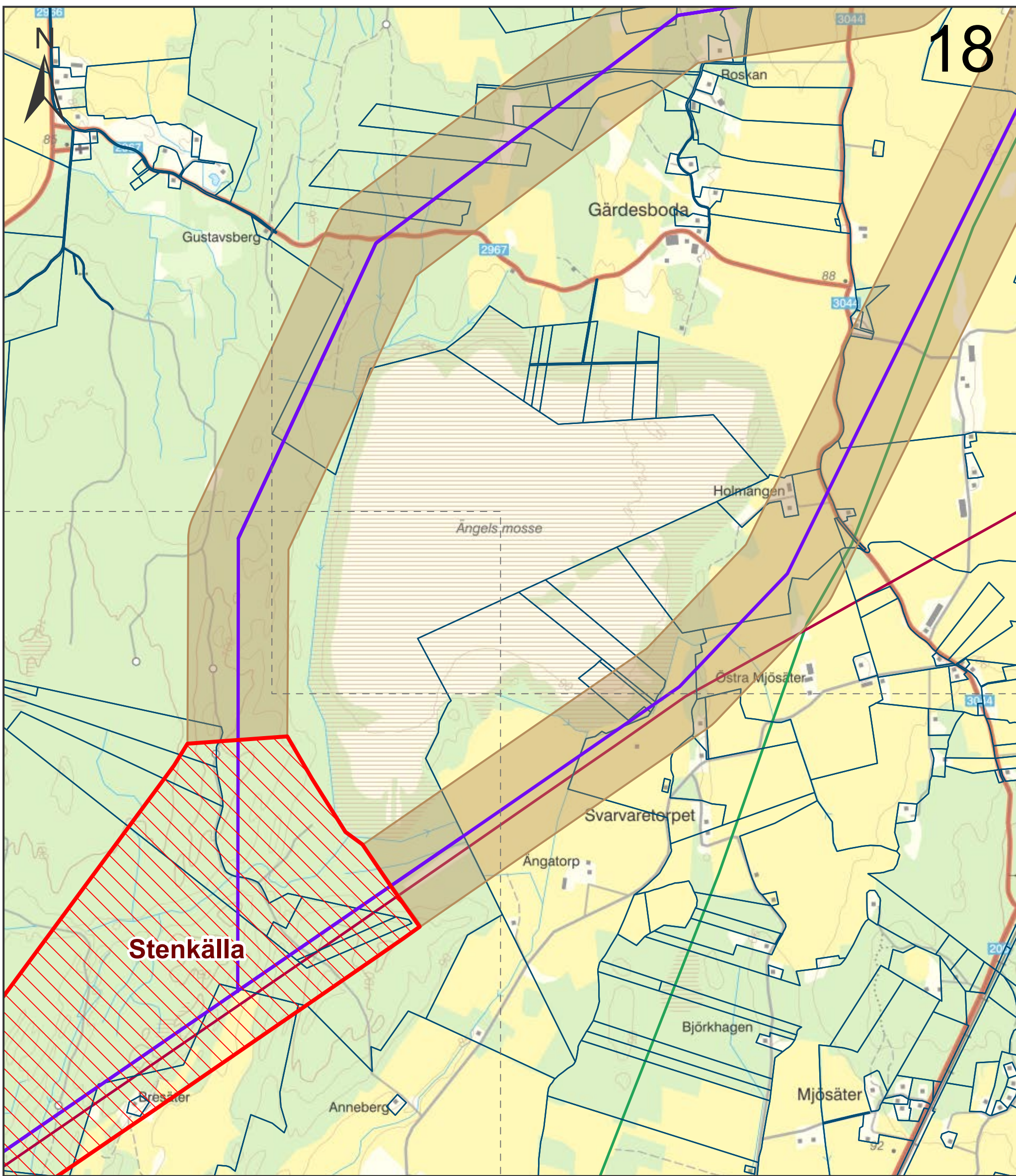
© Svenska kraftnät



- Sträckningsförslag
- Befintlig 220 kV
- Befintlig 400 kV
- Fastighetsgräns
- Indexruta
- Utredningskorridor**
- Hallsberg-Stenkälla



SVENSKA KRAFTNÄT		Hallsberg-Timmersdala	
		Samråd	
Bilaga	Skala	1:15 000	Upprättad av
Projektnummer	Pappersstorlek	A4	Niklas Sahlén
Ärendenummer	Kartserie:blad	17 (25)	Företag/Organisation
			Sahléns Kart- och GIS-konsult AB
Datakällor			Datum
© Lantmäteriet			2024-05-09
			Övrig information



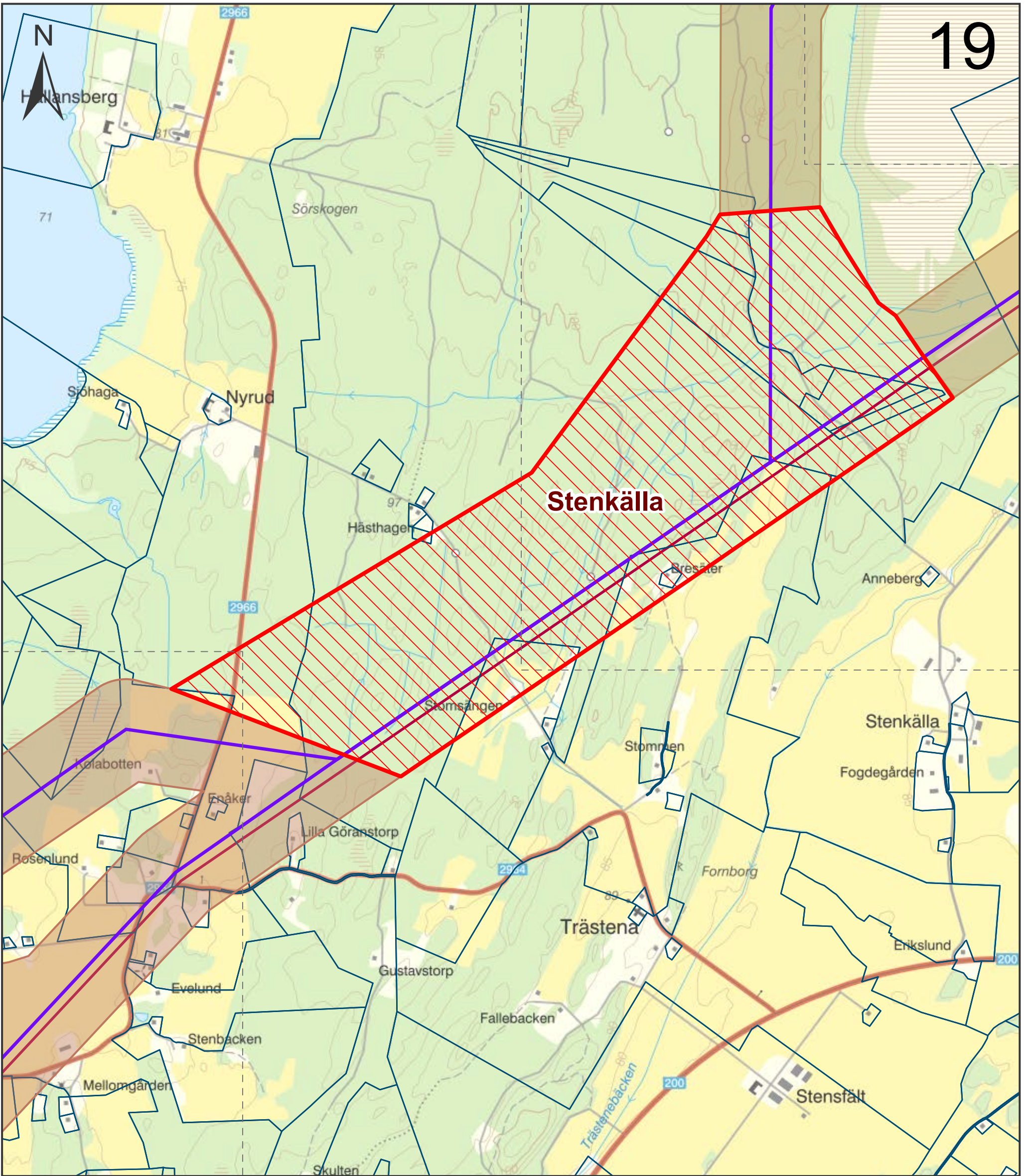
© Svenska kraftnät



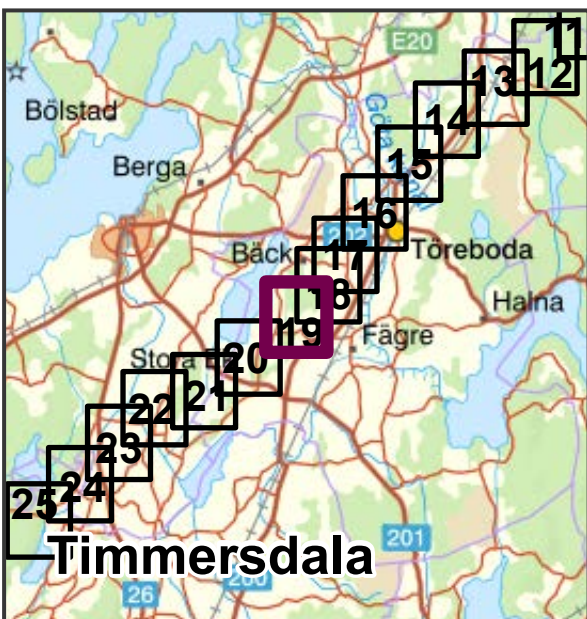
- Sträckningsförslag
- Befintlig 220 kV
- Befintlig 400 kV
- Fastighetsgräns
- Indexruta
- Utredningsområde**
- Stenkälla station
- Utredningskorridor**



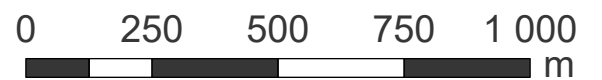
SVENSKA KRAFTNÄT		Hallsberg-Timmersdala		
		Samråd		
Bilaga	Skala	1:15 000	Upprättad av	Niklas Sahlén
Projektnummer	Pappersstorlek	A4	Företag/Organisation	Sahléns Kart- och GIS-konsult AB
Ärendenummer	Kartserie:blad	18 (25)	Datum	2024-05-09
Datakällor	© Lantmäteriet			Övrig information



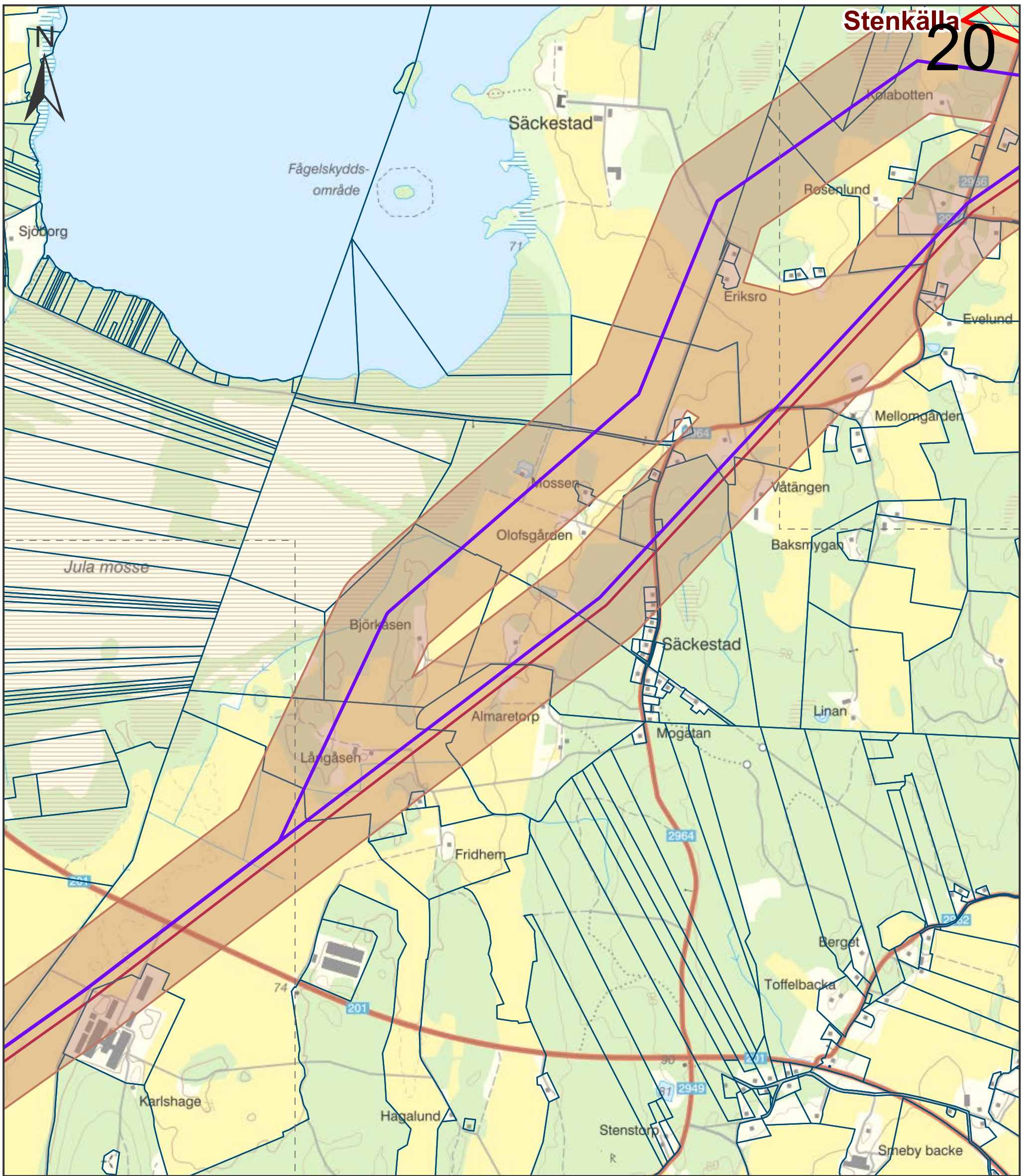
© Svenska kraftnät



- Sträckningsförslag
- Befintlig 400 kV
- Fastighetsgräns
- Indexruta
- Utredningsområde**
- Stenkälla station
- Utredningskorridor**
- Hallsberg-Stenkälla



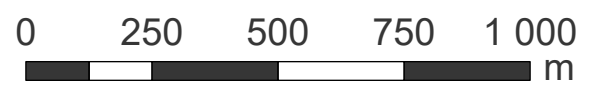
SVENSKA KRAFTNÄT		Hallsberg-Timmersdala		
		Samråd		
Bilaga	Skala	1:15 000	Upprättad av	Niklas Sahlén
Projektnummer	Pappersstorlek	A4	Företag/Organisation	Sahléns Kart- och GIS-konsult AB
Ärendenummer	Kartserie:blad	19 (25)	Datum	2024-05-09
Datakällor	Övrig information			
© Lantmäteriet				



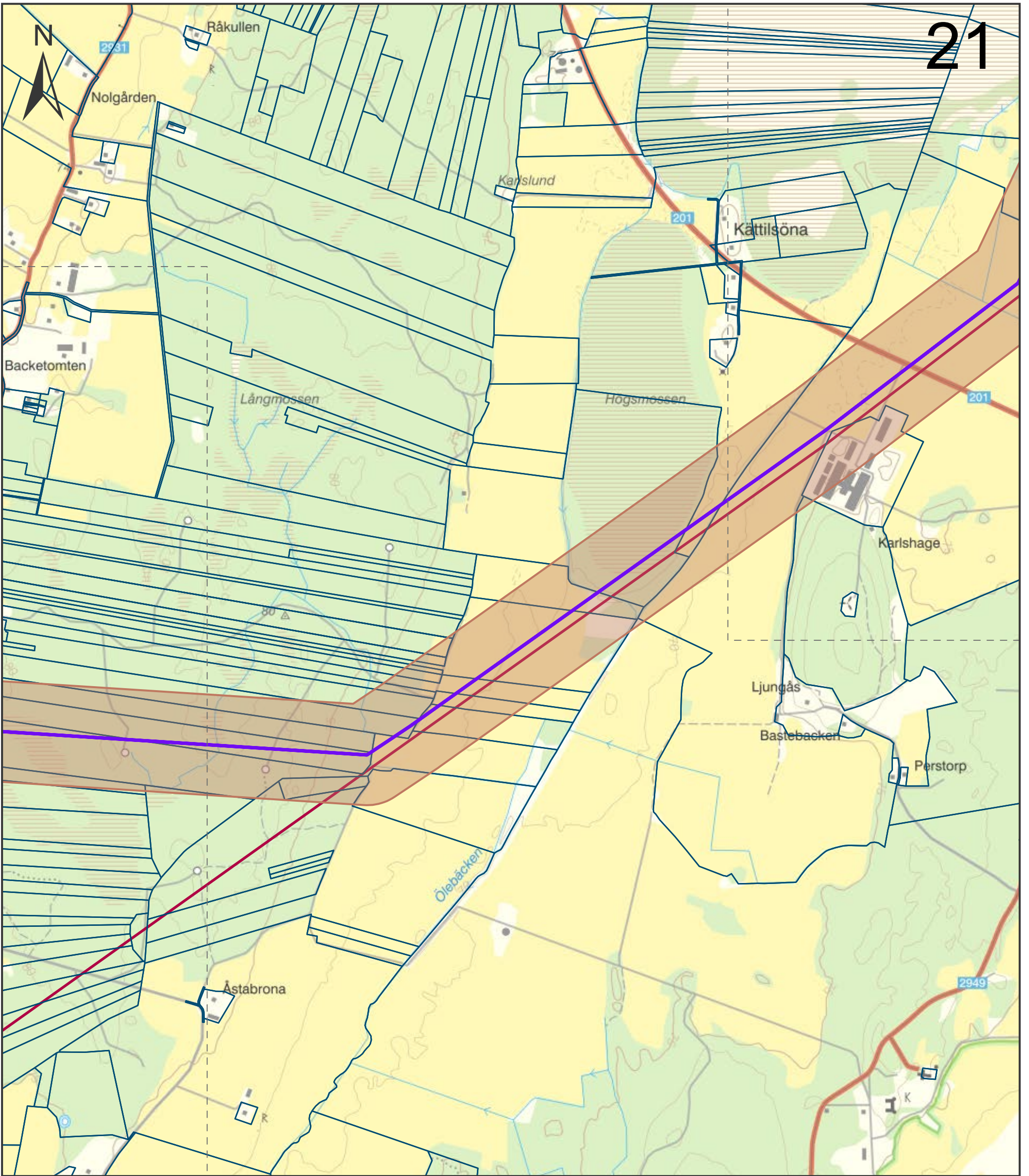
© Svenska kraftnät



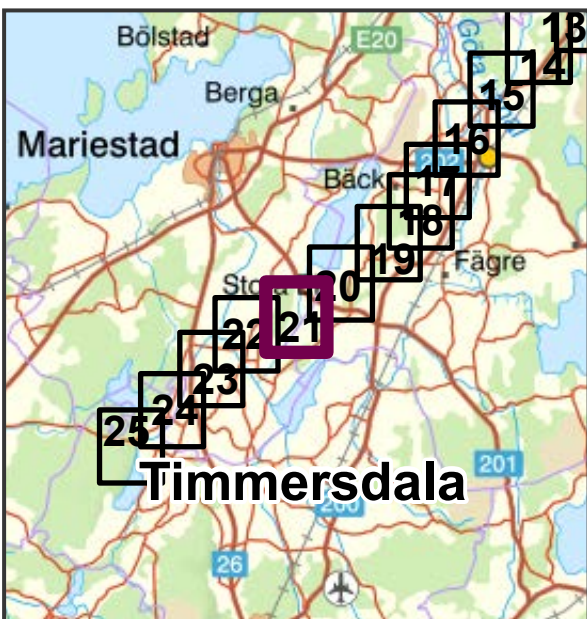
- Sträckningsförslag
- Befintlig 400 kV
- Fastighetsgräns
- Indexruta
- Utredningsområde**
- Stenkälla station
- Utredningskorridor**
- Stenkälla-Timmersdala



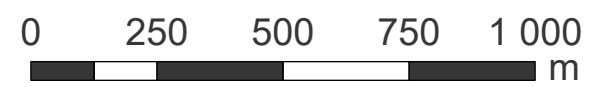
SVENSKA KRAFTNÄT		Hallsberg-Timmersdala		
		Samråd		
Bilaga	Skala	1:15 000	Upprättad av	Niklas Sahlén
Projektnummer	Pappersstorlek	A4	Företag/Organisation	Sahléns Kart- och GIS-konsult AB
Ärendenummer	Kartserie:blad	20 (25)	Datum	2024-05-09
Datakällor	Övrig information			
© Lantmäteriet				



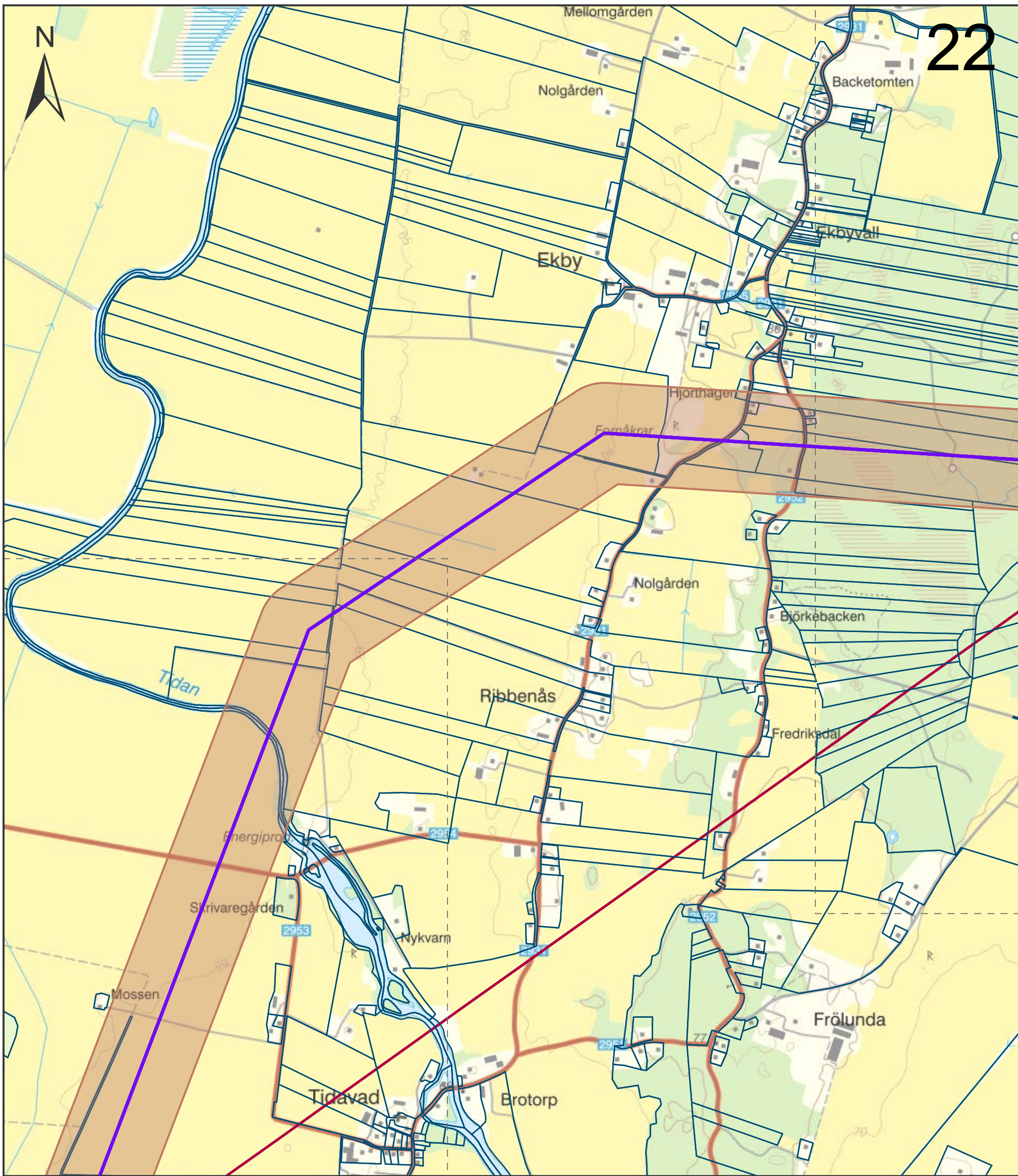
© Svenska kraftnät



- Sträckningsförslag
- Befintlig 400 kV
- Fastighetsgräns
- Indexruta
- Utredningskorridor**
- Stenkälla-Timmersdala



SVENSKA KRAFTNÄT		Hallsberg-Timmersdala	
		Samråd	
Bilaga	Skala	1:15 000	Upprättad av
Projektnummer	Pappersstorlek	A4	Niklas Sahlén
Ärendenummer	Kartserie:blad	21 (25)	Företag/Organisation
			Sahléns Kart- och GIS-konsult AB
			Datum
			2024-05-09
Datakällor	Övrig information		
© Lantmäteriet			



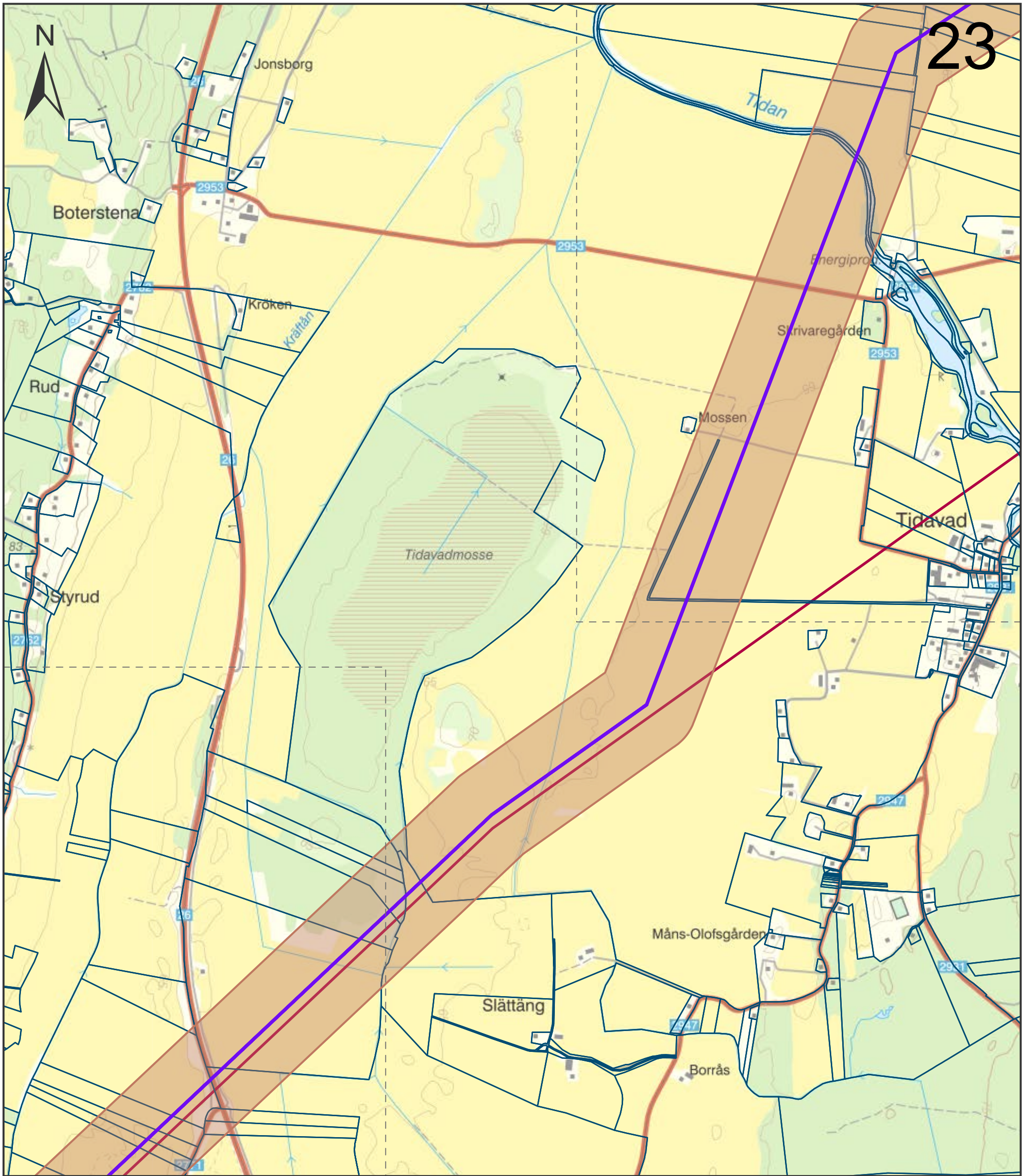
© Svenska kraftnät



- Sträckningsförslag
- Befintlig 400 kV
- Fastighetsgräns
- Indexruta
- Utredningskorridor**
- Stenkälla-Timmersdala



SVENSKA KRAFTNÄT		Hallsberg-Timmersdala		
		Samråd		
Bilaga	Skala	1:15 000	Upprättad av	Niklas Sahlén
Projektnummer	Pappersstorlek	A4	Företag/Organisation	Sahléns Kart- och GIS-konsult AB
Ärendenummer	Kartserie:blad	22 (25)	Datum	2024-05-09
Datakällor	© Lantmäteriet			Övrig information



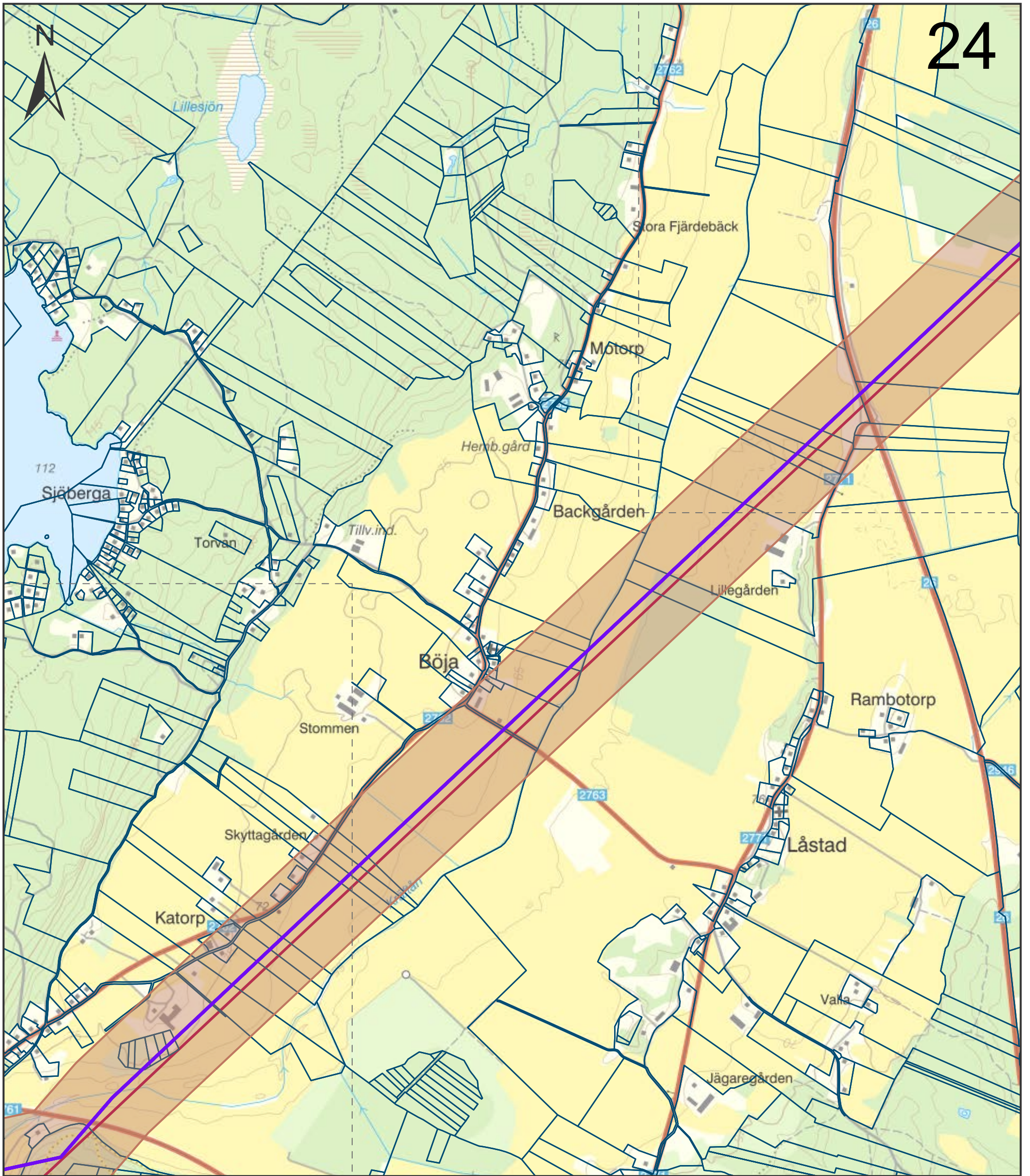
© Svenska kraftnät



- Sträckningsförslag
- Befintlig 400 kV
- Fastighetsgräns
- Indexruta
- Utredningskorridor**
- Stenkälla-Timmersdala



SVENSKA KRAFTNÄT		Hallsberg-Timmersdala		
		Samråd		
Bilaga	Skala	1:15 000	Upprättad av	Niklas Sahlén
Projektnummer	Pappersstorlek	A4	Företag/Organisation	Sahléns Kart- och GIS-konsult AB
Ärendenummer	Kartserie:blad	23 (25)	Datum	2024-05-09
Datakällor	© Lantmäteriet			Övrig information



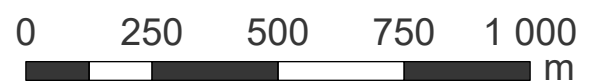
© Svenska kraftnät



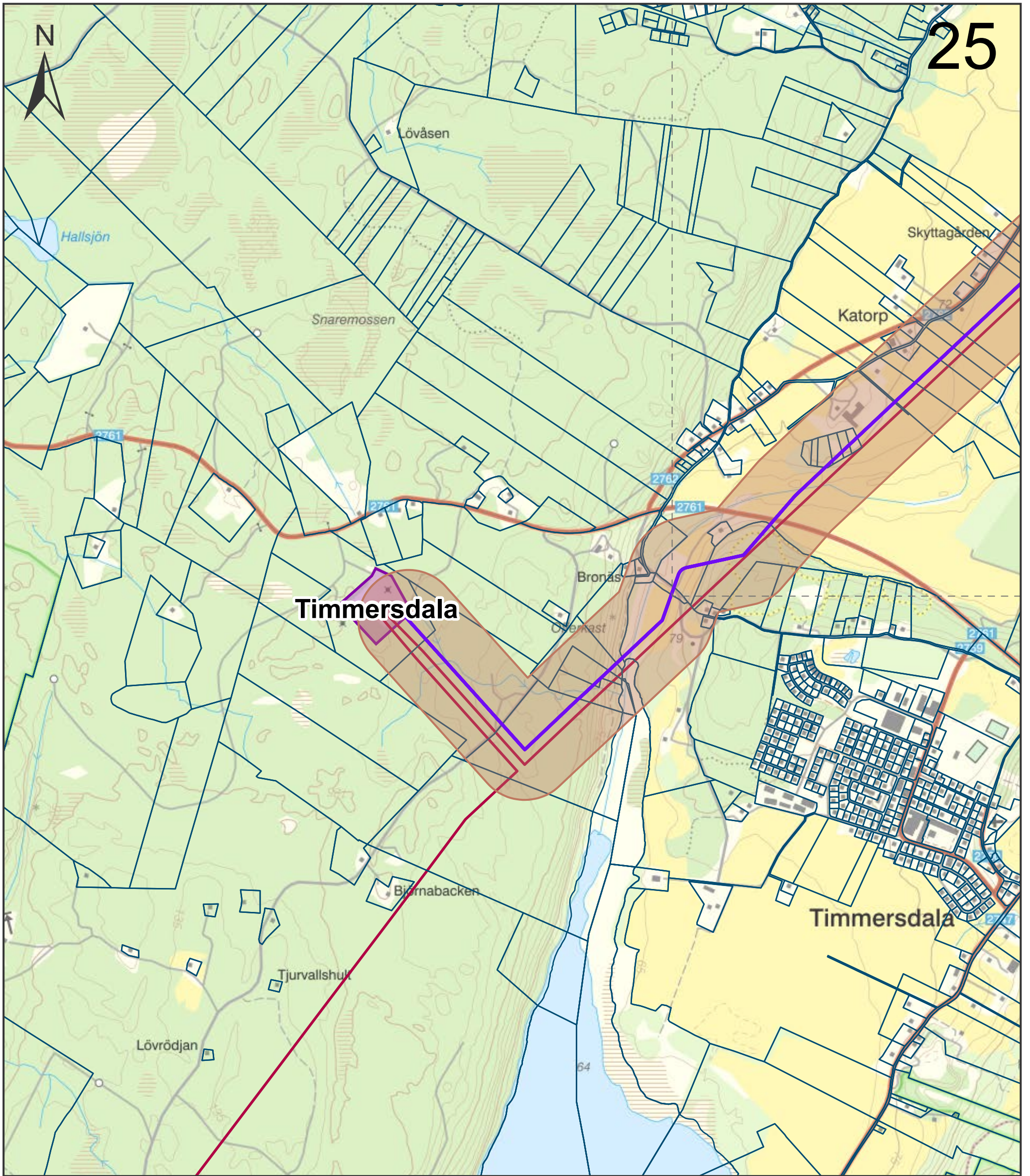
- Sträckningsförslag
- Befintlig 400 kV
- Fastighetsgräns
- Indexruta

Utredningskorridor

- Stenkälla-Timmersdala



SVENSKA KRAFTNÄT		Hallsberg-Timmersdala		
		Samråd		
Bilaga	Skala	1:15 000	Upprättad av	Niklas Sahlén
Projektnummer	Pappersstorlek	A4	Företag/Organisation	Sahléns Kart- och GIS-konsult AB
Ärendenummer	Kartserie:blad	24 (25)	Datum	2024-05-09
Datakällor	Övrig information			
© Lantmäteriet				



© Svenska kraftnät



- Sträckningsförslag
- Befintlig 400 kV
- Befintlig station
- Fastighetsgräns
- Indexruta
- Utredningskorridor**
- Stenkälla-Timmersdala



SVENSKA KRAFTNÄT		Hallsberg-Timmersdala		
		Samråd		
Bilaga	Skala	1:15 000	Upprättad av	Niklas Sahlén
Projektnummer	Pappersstorlek	A4	Företag/Organisation	Sahléns Kart- och GIS-konsult AB
Ärendenummer	Kartserie:blad	25 (25)	Datum	2024-05-09
Datakällor	© Lantmäteriet		Övrig information	