

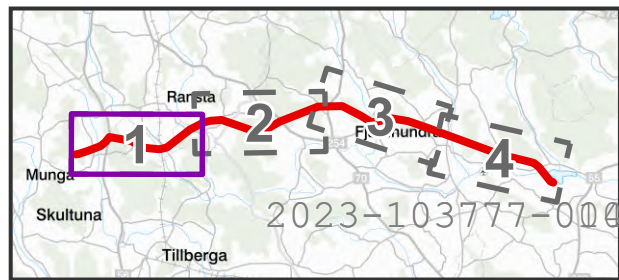


© Svenska kraftnät

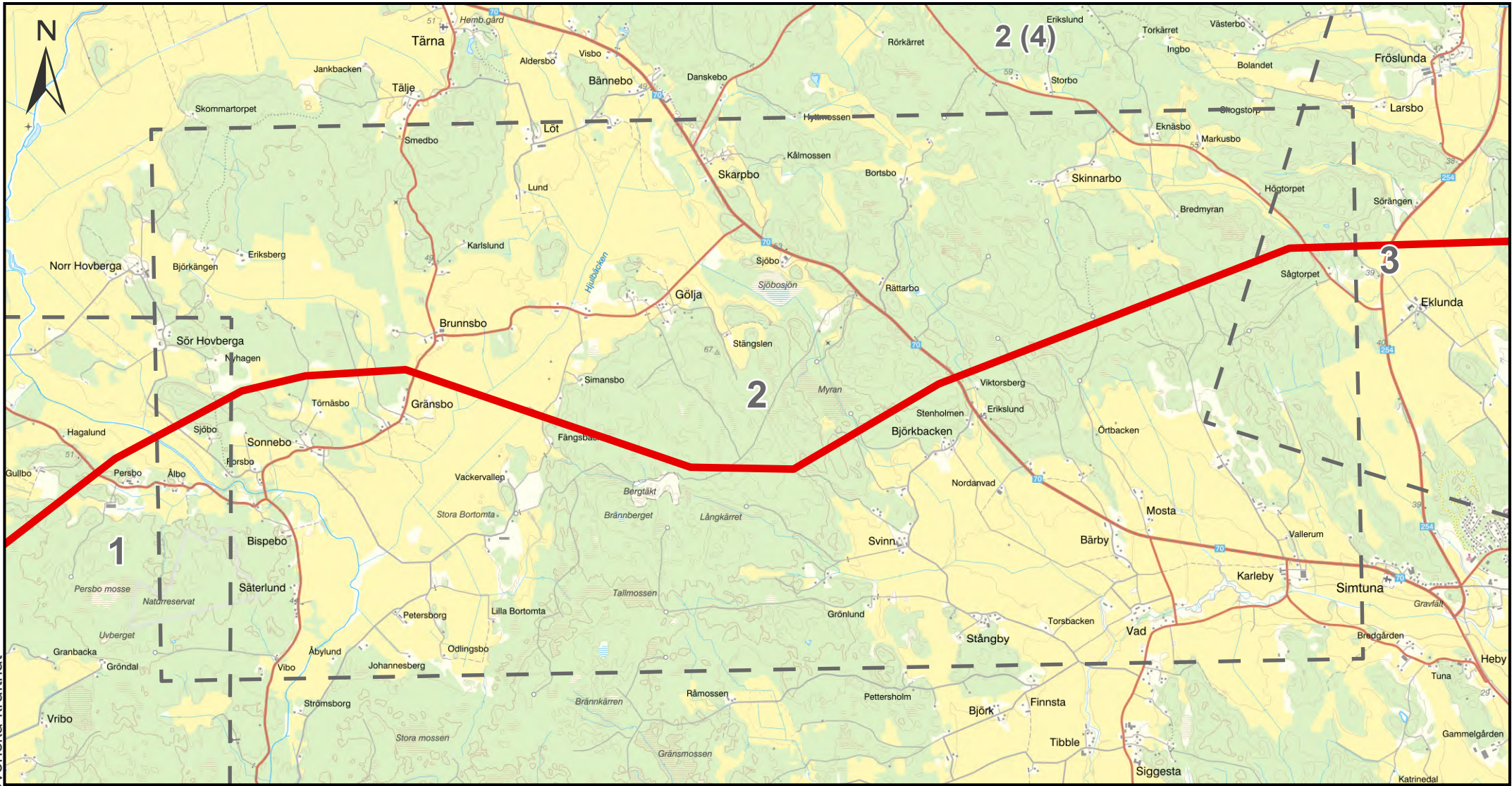
Station Munga

Teckenförklaring

- Koncessionslinje
- Befintlig station - Hamra
- Planerad station - Munga
- Kartblandsindelning



		Munga - Hamra Koncessionskarta			
				Bilaga 1	Skala 1:50 000
Projektnummer	500860	Pappersstorlek	A4	Företag/Organisation	Svenska kraftnät
Arendenummer	Svk 2021/583	Blad (totalt)	2023-02-03	Datum	2023-08-25
Datakällor	© Lantmäteriet	Övrig information			

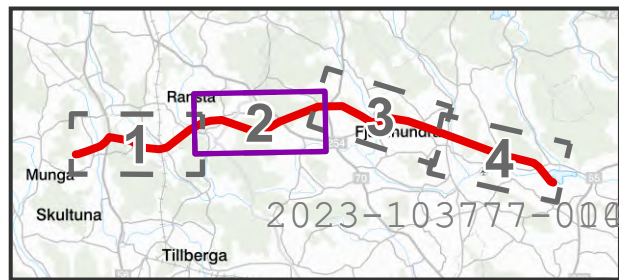


© Svenska kraftnät

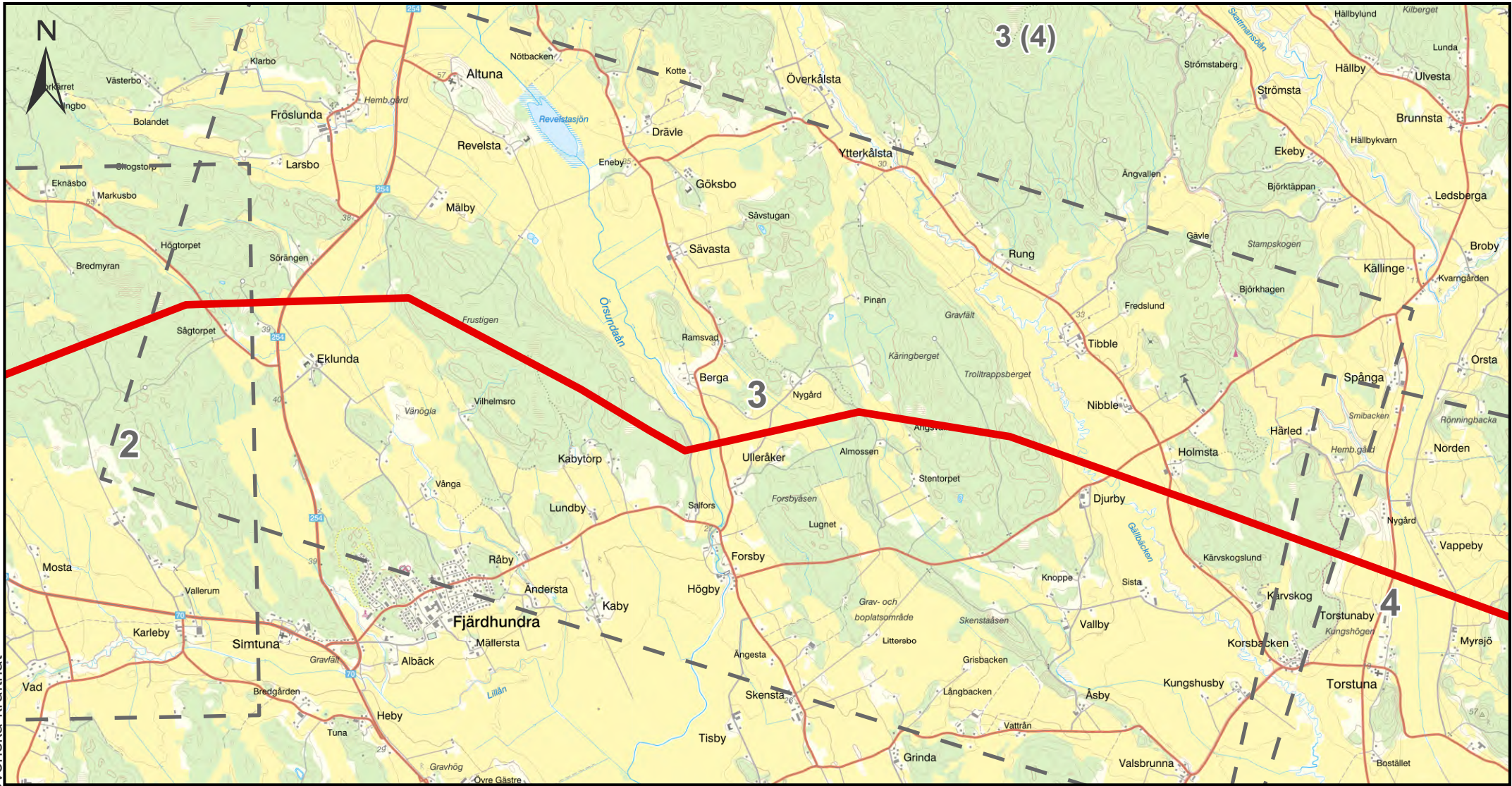


Teckenförklaring

- Koncessionslinje
- Befintlig station - Hamra
- Planerad station - Munga
- Kartblandsindelning



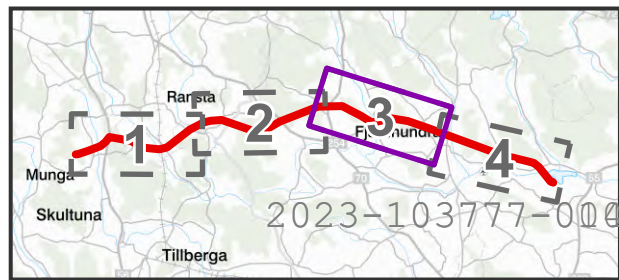
		Munga - Hamra Koncessionskarta	
		Bilaga 1	Skala 1:50 000
Projektnummer 500860	Pappersstorlek A4	Företag/Organisation Svenska kraftnät	
Arendenummer SvK 2021/589	Blad (totalt) 2 (4)	Datum 2023-08-25	Övrig information
Datakällor © Lantmäteriet	2023-103777-0001		



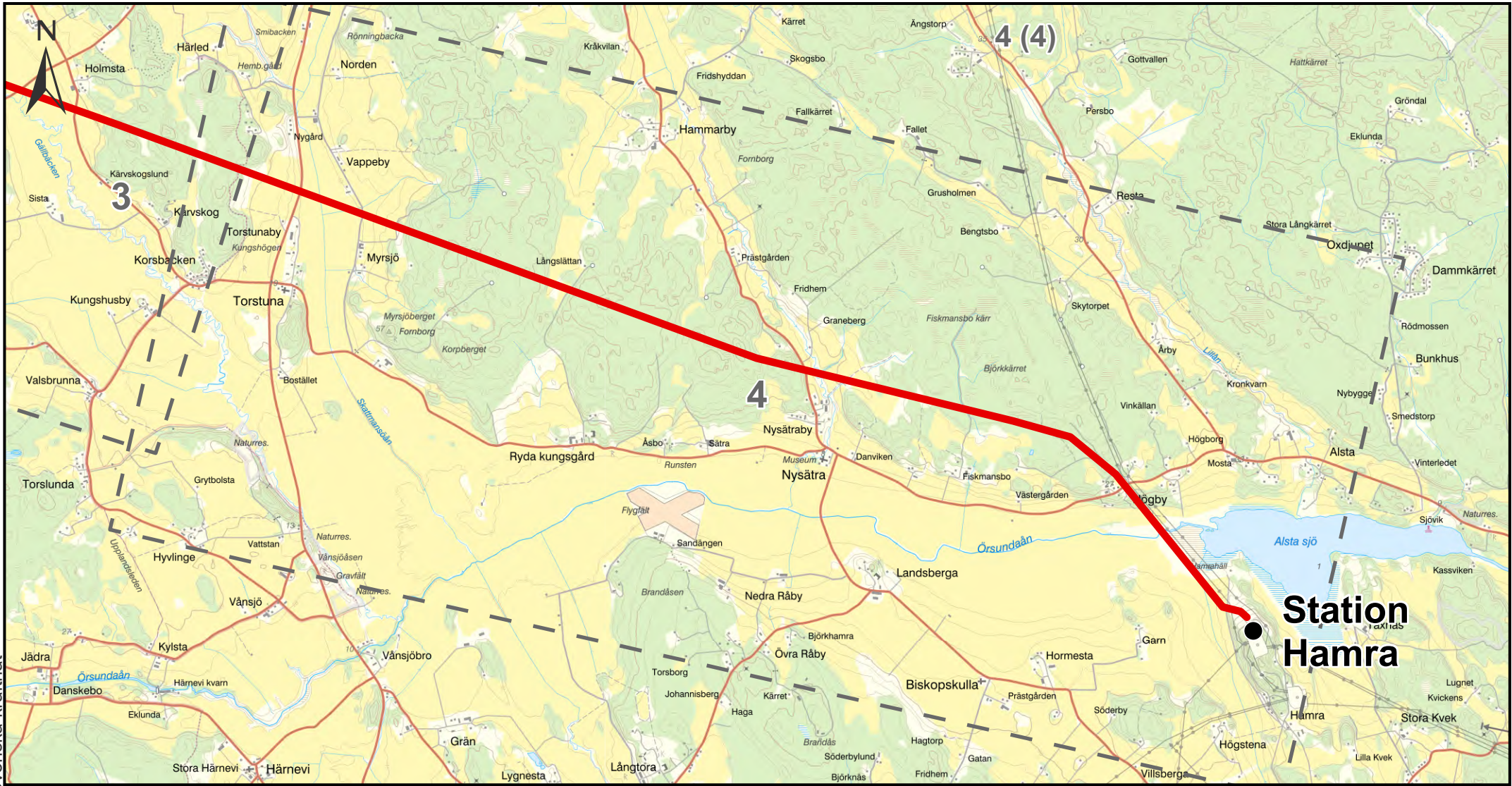
© Svenska kraftnät

Teckenförklaring

- Koncessionslinje
- Befintlig station - Hamra
- Planerad station - Munga
- Kartblandsindelning



SVENSKA KRAFTNÄT		Munga - Hamra Koncessionskarta	
		Bilaga 1	Skala 1:50 000
Projektnummer 500860	Pappersstorlek A4	Företag/Organisation Svenska kraftnät	
Arendenummer SvK 2021/589	Blad (totalt) 3 (4)	Datum 2023-08-25	
Datakällor © Lantmäteriet	Övrig information		

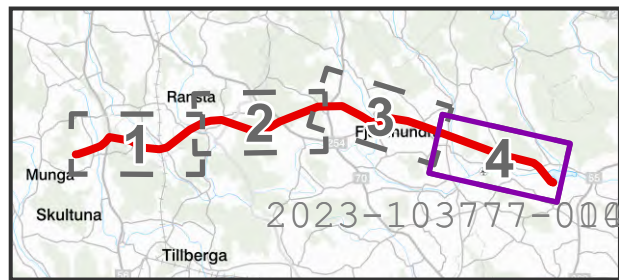


© Svenska kraftnät



Teckenförklaring

- Koncessionslinje
- Befintlig station - Hamra
- Planerad station - Munga
- Kartblandsindelning



		Munga - Hamra Koncessionskarta	
Bilaga	1	Skala	1:50 000
Projektnummer	500860	Pappersstorlek	A4
Arendenummer	Svk 2021/589	Blad (totalt)	4 (4)
Datakällor	© Lantmäteriet	Datum	2023-08-25
		Upprättad av	Josefin Tiedemann WSP
		Företag/Organisation	Svenska kraftnät
Övrig information			